



Berounsko
Po stopách českých králů

Obsah



1. Úsek Dobřichovice – Karlštejn 2–3
2. Úsek Karlštejn – Tetín 4–5
3. Úsek Tetín – Beroun – Králův Dvůr 6–7
4. Úsek Králův Dvůr – Točnick a Žebrák 8–9
5. Úsek Beroun – Nižbor 10–11
6. Úsek Nižbor – Křivoklát 12–13

Kde se najít
a ubytovat





© #visitberounsko #postopachkralu

Berounsko po stopách českých králů

Jen málokterý kout České republiky se může pyšnit tolika královskými místy jako Berounsko. Královským hradištím, hradům a tvrzím dominuje královské město Beroun, které je živoucím srdcem oblasti a vstupní branou hned do dvou chráněných krajinných oblastí – Českého krasu a Křivoklátska. Vydat se po stopách českých králů, poznat místa, kde se psaly české dějiny a seznámit se s jejich příběhy nikdy nebylo jednodušší.

Putovat ve šlépějích královských stěvíců můžete pěšky i na kole, záleží jen na vás, co je vašemu srdci milejší. Ať už se však vydáte tak či onak, o zážitky ani poznání nebude nouze. Pojdte se s námi podívat, kolik míst a příběhů vás na Berounsku čeká.





1. Úsek Dobřichovice – Karlštejn


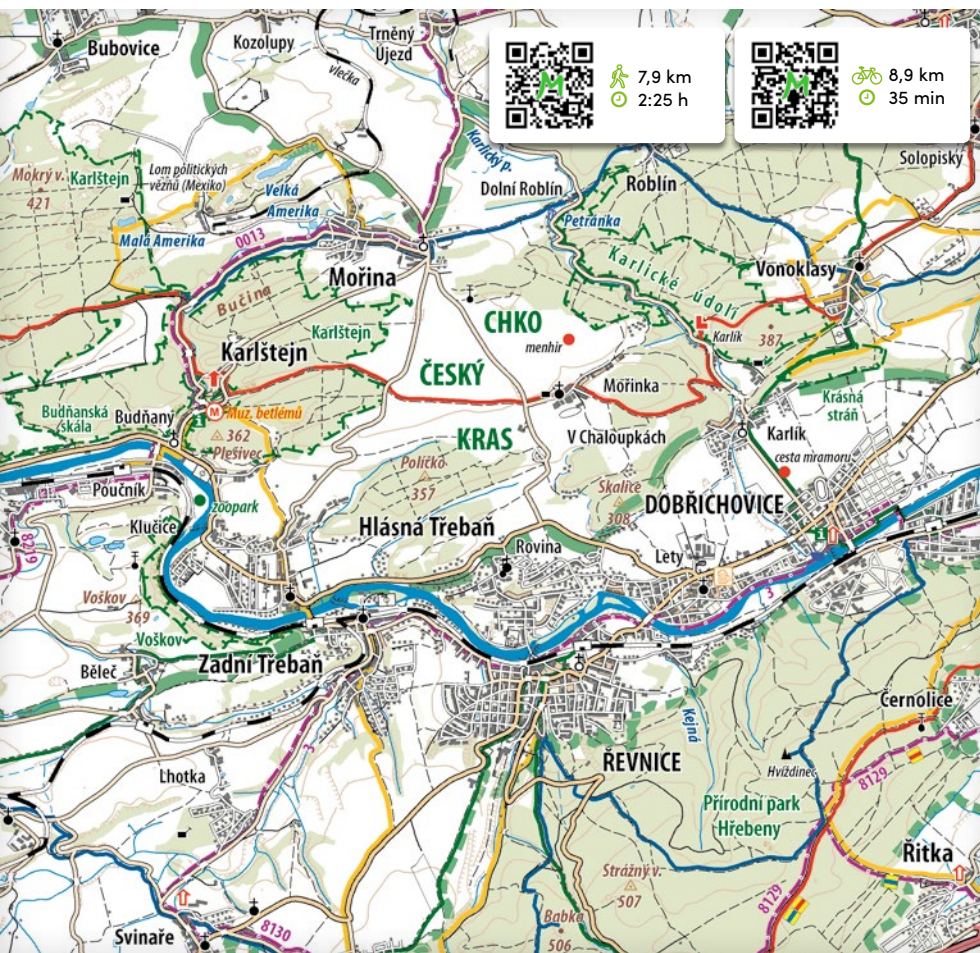
První úsek trasy Po stopách českých králů začíná u dobřichovického zámku. Kolaři využijí stejnojmennou trasu, která je součástí dálkové cyklotrasy EuroVelo 4. Cestu, linoucí se převážně podél břehu řeky Berounky, si v Hlásné Třebani zkráťte ulicí Karlštejnská. Pokud však raději chodíte po svých, následujte od zámku zelené turistické značení do Karlíku. Po cestě můžete obdivovat sochařskou galerii pod otevřeným nebem. Z Karlíku pokračujte Karlickou ulicí až k chatové osadě (cca 500 m), kde se napojte na červeně značenou trasu vedoucí k hradu Karlštejn.

Zámek Dobřichovice

Historie zámku sahá do roku 1420, kdy zde stávala tvrz chránící brod přes řeku. Po roce 1505 získal zámek velmistr řádu Křížovníků s červenou hvězdou Hynek Berka z Dubé, který nechal tvrz přebudovat na renesanční zámek. Dnešní barokní podoba s hranolovou věží je výsledkem stavebních úprav po požáru v roce 1779.

Poplach, na hradě je ženská!

Vrchlického veselohru o zákazu žen na Karlštejně jistě znáte. Ale znáte i původ této pověsti? Za vším stojí kronikář Václav Hájek z Libočan, který ve svých dílech popsal Karlík jako hrad sloužící pro přechodný pobyt královny a jejího dvora, jelikož ženy na Karlštejn nesměly.



Tipy na trase a v jejím okolí

- **Lety** – Pivovar MMX s restaurací
- **Mořinka** – menhir a betonové křeslo
- **Mořina** – lom Mexiko
- **Karlštejn** – Muzeum betlémů Karlštejn



2. Úsek Karlštejn – Tetín

První část trasy vede po frekventovanější silnici, a proto by se pěší turisté měli od hradu vydat nejprve po červené k rozcestí Kubrychtova bouda a odsud zpět k řece po modré do Srbska. Po cestě z vesnice si podél pravého břehu užijete výhledy na řeku i drsný reliéf Českého krasu. „Dobyť“ Tetína ale nebude zadarmo. V poslední části cesty vás čeká převýšení více jak 70 m, a to pouze na jednom kilometru! Odměnou za výkon vám bude jeden z nejkrásnějších výhledů do údolí řeky, hned tři fotogenické kostely a zbytky přemyslovského hradu.

Hrad Karlštejn

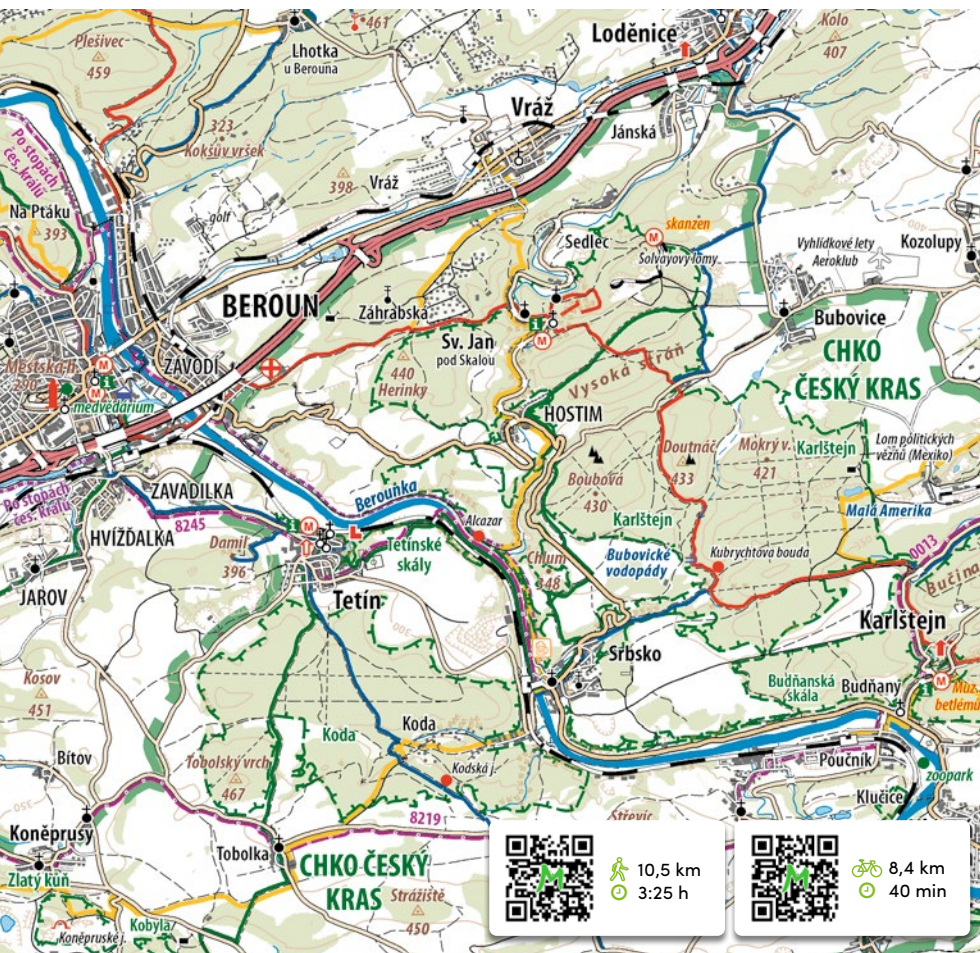
Dominantu Českého krasu, kterou zná takřka celý svět, nechal postavit Karel IV. za účelem uložení korunovačních klenotů a svatých ostatků. Dnešní ikonickou podobu získal Karlštejn při rekonstrukci na konci 19. století. Jednou z nejvýznamnějších částí hradu je kaple sv. Kříže zdobená pozlacenou klenbou a 130 deskovými obrazy mistra Theodorika.

Zřícenina hradu Tetín


V místech, kde se nacházejí zbytky přemyslovského hradu ze 13. století, se dnes otevírá okouzující výhled na údolí Berounky a vápencové skály Českého krasu.

Kněžna Ludmila

Život české světice lze jen těžko shrnout do pár vět. Spolu se svým mužem, knížetem Bořivojem, se zasloužila o rozvoj české státnosti, oba položili základní kameny českého křesťanství i budoucího království. Byla milující matkou i babičkou a silnou vládkyní. Neshody se snachou Drahomírou nakonec vyústily v její uškrcení přímo na hradišti Tetín.



Hrad Karlštejn



Zřícenina hradu Tetín

Tipy na trase a v jejím okolí

- Karlštejn – Zoopark Karlštejn
- Svatý Jan pod Skalou – poutní místo
- Srbsko – minipivovar Srbecký lok
- Tetín – Muzeum Tetín



3. Úsek Tetín – Beroun – Králův Dvůr

To, co jste si od řeky vyšlápali na Tetín, oceníte po cestě na dalším úseku. Zasloužený sešup zpátky k Berounce! A rovnou do královského Berouna, kde se určitě na chvíli zastavte, město má co nabídnout. Až budete připraveni, zpátky na trasu se vydejte k říčce Litavce, která má svým spádem téměř horský charakter. V okolí koryta můžete narazit na volavku, ledňáčka či racka. Proti jejímu proudu vás cyklostezka dovede až ke královedvorskému zámku.

Královské město Beroun


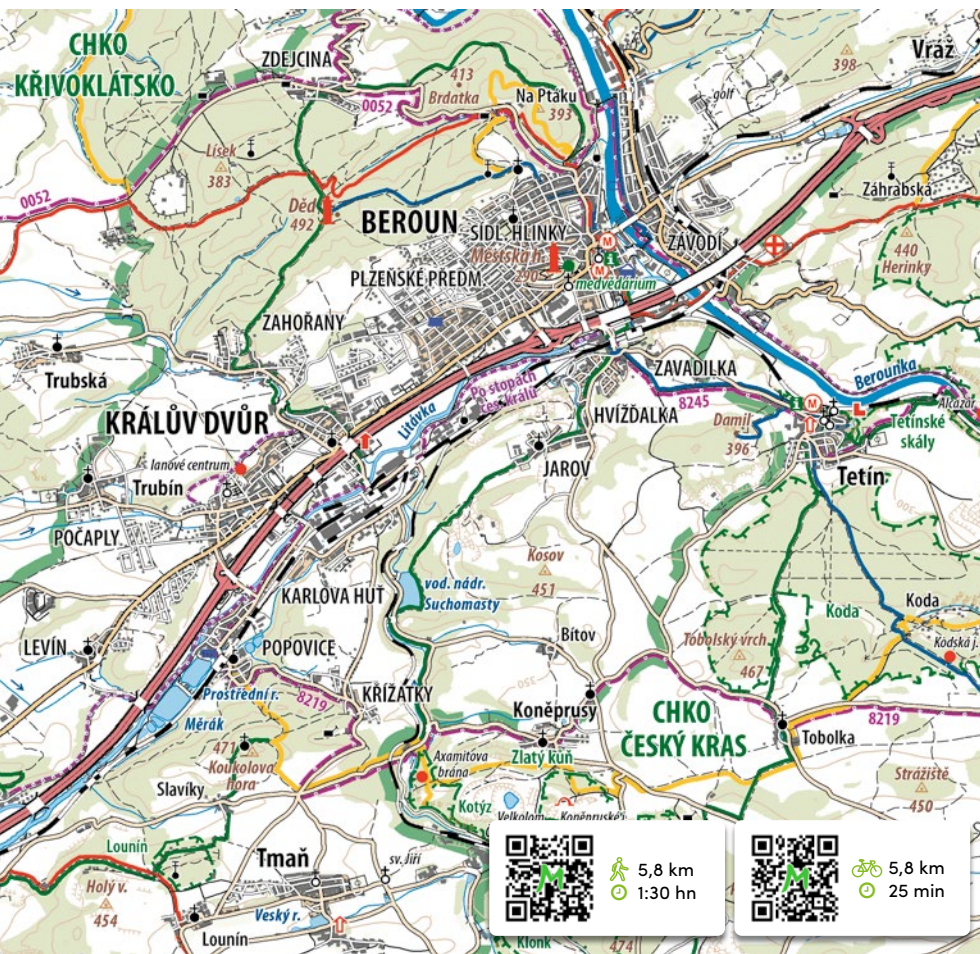
Královské město, brána do dvou chráněných krajinných oblastí, je tepoucím srdcem oblasti. Beroun proslul hrnčířskými trhy i medvědáriem s večerníčkovými hrdiny. Vydejte se do města za lahodnou gastronomií, tradičními řemesly nebo za jednou z mnoha kulturních akcí.

Zámek Králův Dvůr

Zámek vznikl v 16. století přestavbou původního kamenného královského dvora. Jeho novodobá historie je poněkud pohnutá, neboť po roce 1945 zámek sloužil k různým účelům. Ty vedly více či méně k jeho postupnému úpadku. Dnes zámek zažívá renesanci, je postupně opravován a každoročně se stává místem konání řady kulturních akcí.

Ze Slavošova Berounem

Podle pověsti založil dnešní Beroun Slavoš, manžel bájně kněžny Tety. Rozrůstající se město, pojmenované po svém zakladateli Slavošov, však postihla ničivá povodeň a mor, před kterými místní prchli na hrad Hýskov. V opuštěném městě se rychle usídlili jen lupiči přepadající pocestné. A tak se Slavošovu začalo říkat hrozný „beroun“.



Královské město Beroun



Zámek Králův Dvůr

Typy na trase a v jejím okolí

- **Beroun** – Muzeum berounské keramiky
– Restaurace Beroun Golf Club
- **Hudlice** – Rodný dům Josefa Jungmanna
- **Králův Dvůr** – Mlsné lázně



4. Úsek Králův Dvůr – Točnick a Žebrák

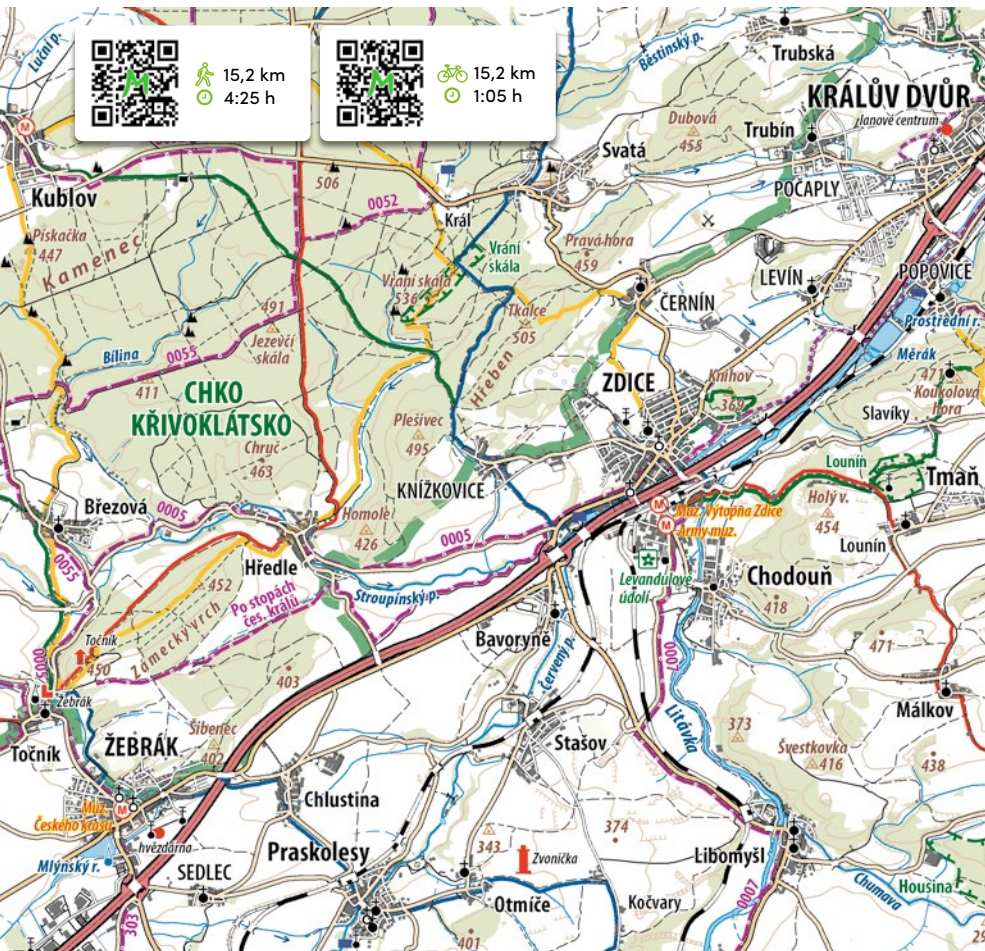
Putování po stopách českých králů na pomezí Křivoklátska, Brd a Podbrdská vás dovede na nejnámější české souhradí – Točnick a Žebrák. Ke královským hradům vás dovede cyklotrasa EuroVelo 4. Ve Zdicích se určitě nezapomeňte zastavit u samoobslužného Napajedla pod Knihovem, kde se posilníte před náročným stoupáním. Ujít trasu pěšky chce velké odhodlání a zkušenosti. Pokud ale milujete výzvy, naplánujte si túru a hurá na hrad(y)!

Točnick a Žebrák

Nejlépe dochovanou soustavu dvou hradů u nás tvoří královské hrady Točnick a Žebrák. Starší z hradů, Žebrák, stojí v údolí již od 13. století. Poté co Žebrák ve 14. století poškodil požár, nechal král Václav IV. vystavět na kopci modernější Točnick. V hradním příkopu Točnicku našli domov večerníčkoví méďové Agáta a Martin.

Těžký osud českého knížete

Největší nešťastník mezi českými knížaty? Bezesporu Jaromír! Přemyslovskému knížeti připravil život nelehký osud. Jeden z bratrů ho nechal vykastrovat, druhý oslepit, a nakonec byl zajat rodem Vršovců, který ho poté údajně zavraždil. Byl držen a mučen na vrchu Velíz u Kublova, kde po svém osvobození nechal Jaromír jako výraz vděku postavit kapli sv. Jana Křtitele.



Hrad Točnick



Hrad Žebrák

Tipy na trase a v jejím okolí

- **Kublův** – památný vrch Velíz
- **Zdice** – Lesopark Knihov
– Muzeum Výtopna
- **Chodouň** – Levandulové údolí



5. Úsek Beroun – Nižbor


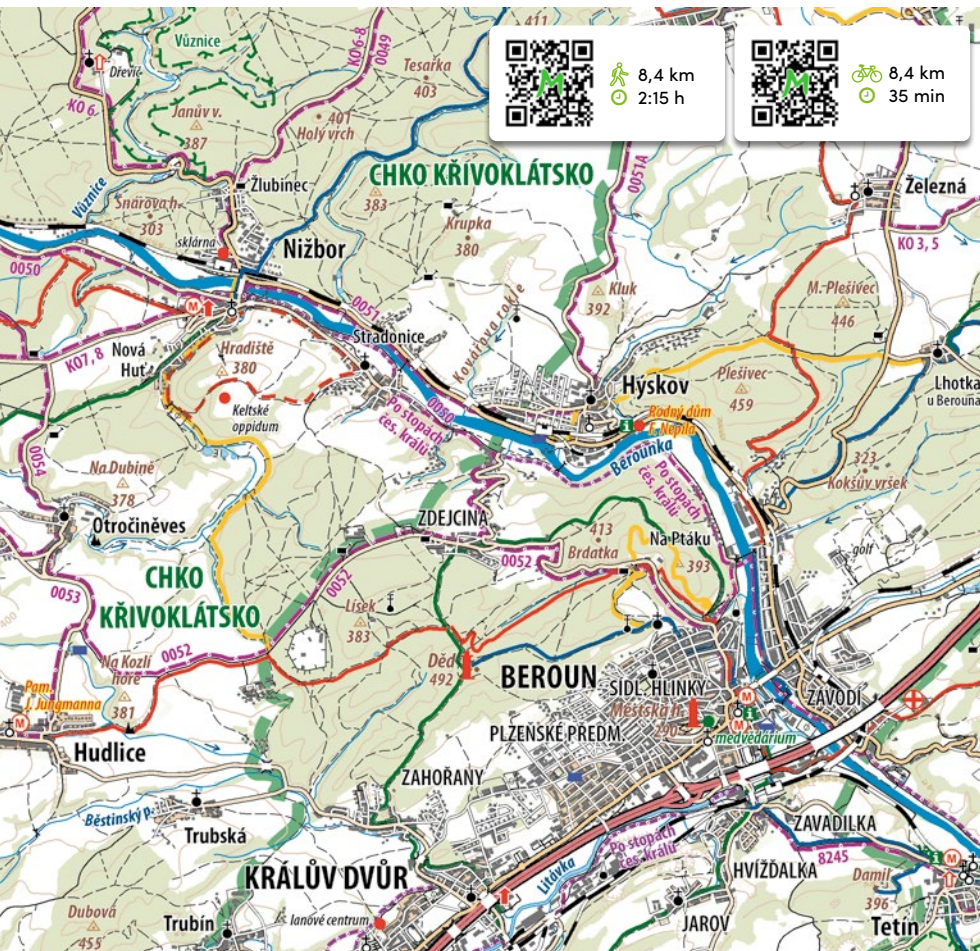
Zpátky do královského města! Na severozápad spojuje cyklotrasa Po stopách českých králů Beroun s Nižborem. Pohodlnou jízdou nebo chůzí podél řeky se dostanete do kraje Keltů a sklářů. Cestou se můžete zastavit v Hýskově, kde se nachází rodný dům Františka Nepila, stánek s věhlasnou zmrzlinou nebo v parných letních dnech oblíbený jez na Berounce. V Nižboru byste neměli vynechat návštěvu tradiční sklárny Rückl a zámku s expozicí věnovanou nálezům z nedalekého keltského oppida ve Stradonicích.

Zámek Nižbor

Dnešní zámek vznikl přestavbou jednoho z nejstarších královských hradů, který založil ve 13. století král Přemysl Otakar II. Původně se sídlo nazývalo Miesenburg podle řeky Mže, což je starší pojmenování Berounky. Zámek slouží jako Informační centrum keltské kultury s interaktivní výstavou věnující se tomuto tématu, které se těší velké oblibě. Pod zámkem u majestátního kříže je navíc úchvatný výhled na Berounku.

Kdo vysvobodí písaře?

V komnatách nižborského zámku se zjevuje duch zabitého písaře držícího bochník chleba v jedné ruce a džbán vody v té druhé. Vysvobodit ho může člověk, který si odkrojí krajíc z jeho bochníku. Za dobrý skutek však zaplatí životem.



Královské město Beroun



Zámek Nižbor

Tipy na trase a v jejím okolí

- **Beroun** – Medvědárium Beroun
- **Hýskov** – Rodný dům Františka Nepila
- **Nižbor** – Zastávka Nižbor
– Informační centrum keltské kultury



6. Úsek Nižbor – Křivoklát

Pokud vám dosavadní objevování nestačilo a chcete se vydat dál do nitra Křivoklátska, pokračujte z Nižboru ke královskému Křivoklátu. Nejkratší cyklistická cesta vede přes Roztoky u Křivoklátu. Pro zkušenější jezdce je alternativou trasa přes Zbečno. Pěšky se zase můžete vydat po zelené přes Nový Jáchymov a poté po červené až k hradu Křivoklát. A máte-li rádi výzvy, lze si putování prodloužit až ke zřícenině královského hradu Týřov anebo ještě dál až na zříceninu hradu Krakovec.

Hrad Křivoklát

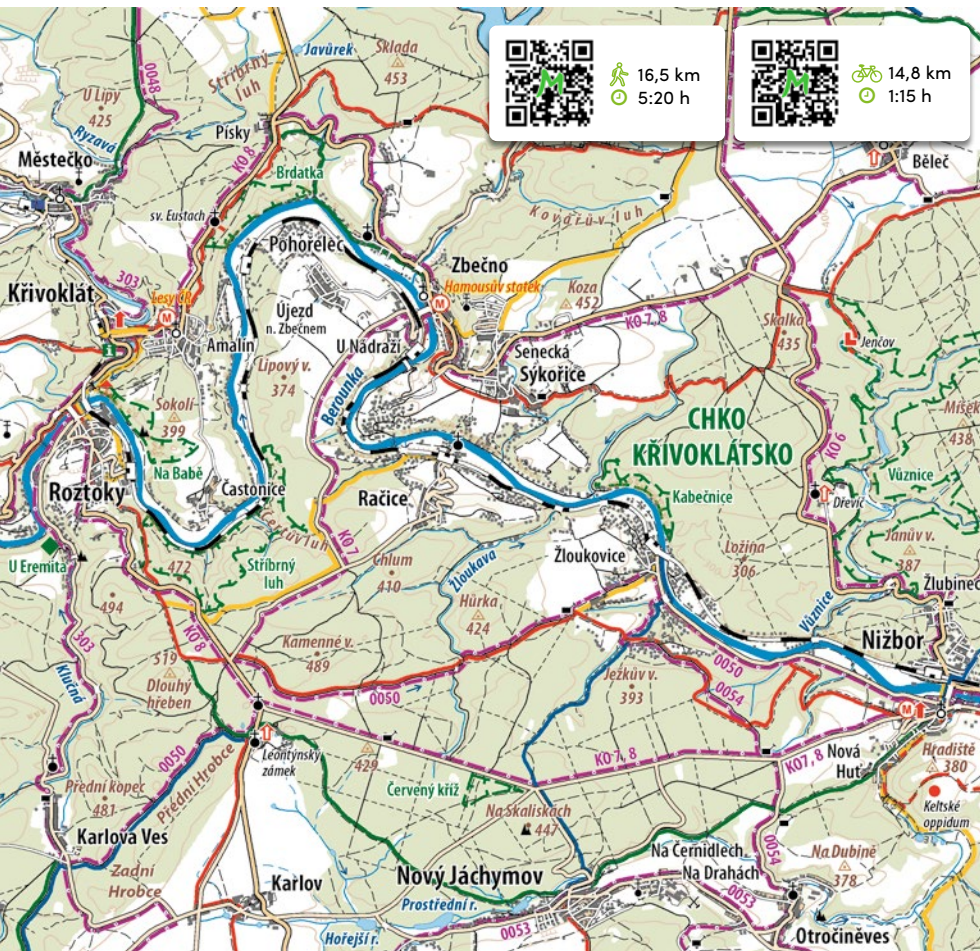
Zdi více jak 900 let starého hradu vyprávějí řadu příběhů a ukrývají nejedno tajemství, jakým je i původ jména Křivoklát. Celoročně otevřený hrad láká na zajímavé expozice i tradiční akce. Díky svému vzhledu se těší i velké pozornosti filmových produkcí.

Zřícenina hradu Týřov

Ještě starší než Křivoklát je hrad Týřov. Dnes už jen zříceniny královského hradu tiše stojí na ostrožně nad Berounkou. Pro své rebelie zde byl svým otcem vězněn Přemysl Otakar II. Na svou dobu byl hrad mimořádně pevný, a to dokonce natolik, že se mu raději vyhnula i husitská vojska.

Slavíci z Křivoklátu

I dnes se můžete projít podél hradu po Slavíčí stezce vedoucí pod okny tehdejších královských komnat. Své jméno získala za dob Karla IV., který na hradě pobýval s manželkou Blankou z Valois. Tehdy prý poddaní chytali slavíky do klecí, aby je pak vypouštěli pod okny královny. Jejich líbezný zpěv totiž dokázal rozveselit srdce nastávající matky.






Typy na trase a v jejím okolí




- Zbečno – Hamousův statek
- Nový Jáchymov – lesní hřbitov
- Rosttoky – vyhlídka Paraplíčko
- Velká Buková – rozhledna






Berounsko, z. s.
Husovo nám. 69
266 01 Beroun

 www.berounsko.net
 [@berounsko](https://www.instagram.com/@berounsko)
 [@berounsko](https://www.facebook.com/@berounsko)



 www.strednicechy.cz
 [@visitcentralbohemia](https://www.instagram.com/@visitcentralbohemia)
 [@destinacestrednicechy](https://www.facebook.com/@destinacestrednicechy)



 www.brdyapodbrdsko.cz
 [@brdyapodbrdsko](https://www.instagram.com/@brdyapodbrdsko)
 [@brdyapodbrdsko](https://www.facebook.com/@brdyapodbrdsko)

Fotografie: Destinační agentura Berounsko (Jiroušek Jiří, Kohoutová Kamila, Vančíšín David),
Středočeská centrála cestovního ruchu (Řežábek Dan, Soukup Ondřej), Beroun (Vančíšín David).
Text: Destinační agentura Berounsko. Grafické zpracování: ALTAIR Grafické studio, s.r.o.
Mapové podklady dodala společnost TRASA spol. s r. o.

Vydáno v roce 2022 v nákladu 3 000 kusů. Tiskové chyby vyhrazeny.

Produktová brožura byla vydána za finanční podpory Středočeského kraje.

Středočeský kraj