




**Krajem Berounky dětskýma očima**  
Společně na výlety s rodinou

2-3




**Berounsko všemi smysly**  
Ochutnejte, přivoňte a hlavně zpomalte

4-5



**Po stopách českých králů**  
Na kole i pěšky podél Berounky a Litavky

6-7



**Cestujte pěšky jako kdysi naši předkové**  
Návrat ke kořenům

8-9

## Před 250 lety se narodil Josef Jungmann

Kdoví jak by dnes vypadal český jazyk, kdyby nebylo Josefa Jungmanna (1773–1847). Jeho pětisvazkový Slovník česko-německý dal pevné základy moderní spisovné češtině. Rodák z Hudlic na Berounsku se právem řadí mezi nejvýznamnější postavy českého národního obrození.



Josef Jungmann se narodil 16. července 1773 do rodiny hudlického ševce. Na přání matky směřoval ke kněžství, ale postupem času se začal věnovat učitelství. Svou kariéru završil jako děkan filozofické fakulty a později rektor univerzity.

Jungmann považoval za hlavní znak národa jeho jazyk. Na rozdíl od první generace národních buditelů se zasazoval o užívání češtiny také v umělecké a odborné literatuře, což ovšem vyžadovalo značné rozšíření a zpřesnění slovní zásoby. Začal tak český jazyk citlivě obohacovat o zcela nová slova, často odvozená z jiných slovanských jazyků. Jungmannovým životním dílem se stal pětisvazkový

Slovník česko-německý, jehož prostřednictvím chtěl demonstrovat rovnocennost češtiny s němčinou.

### Berounsko slaví výročí

Druhou sobotu v červenci ožijí berounské Hudlice oslavami 250 let od narození Josefa Jungmanna. Návštěvníci se mohou těšit na bohatý program, který si užijí i ti nejmenší. Součástí oslav budou také prohlídky jeho rodného domku nebo třeba čtení u Hudlické skály. Kromě toho Hudlice a města Beroun a Králův Dvůr připravují společnou putovní výstavu o životě Josefa Jungmanna, která bude v průběhu roku k vidění na několika místech na Berounsku. Podrobnosti budou postupně uveřejňovány

v kalendáři akcí webových stránek Berounska.

### Rodný domek

Roubený dům, do kterého se Josef Jungmann narodil, byl postaven na počátku 18. století a je typickou ukázkou středočeské roubené stavby. Dům je mimořádně památkově hodnotný, neboť se dochoval takřka v původním stavu.

V roce 1873 byl před dům postaven novogotický litinový pomník, který byl vyroben v nedalekém Novém Jáchymově. Od roku 1896 byla v roubence vybudována expozice o životě a díle Josefa Jungmanna. Veřejnosti je tak dům přístupný více než 120 let.

[www.obec-hudlice.cz](http://www.obec-hudlice.cz)

## Návštěvnícká karta Berounska

Pobyt na Berounsku vám zpříjemní návštěvnícká karta, která obsahuje opět **50 slev a výhod.**

Nabídka v návštěvnícké kartě je velmi pestrá, každý si přijde na své. Milovníci kultury a historie mohou využít četná zvýhodnění na vstupy do muzeí či na komentované prohlídky a exkurze památek. Pro aktivní výletníky jsou nachystány slevy na sportovní vyžití. Rodiny s dětmi určitě ocení nabídku koupacích aktivit a míst, kde se můžou seznámit s domácími i exotickými zvířátky.

## Návštěvnícká karta Berounska



Všechny volnočasové aktivity doplňují slevy do stravovacích zařízení, jako jsou restaurace či bistra. Pro ty, kteří by na Berounsku chtěli trávit delší dovolenou, jsou nachystány slevy na ubytování v hotelech, penzionech či apartmánech.

Jak kartu získat se dozvíte na webových stránkách [www.berounsko.net](http://www.berounsko.net) v sekci Návštěvnícká karta.

## Královým Dvorem na kole či pěšky

Králov Dvůr hojně navštěvují malí výletníci s rodiči nebo třeba cyklisté. Při pěší vycházce či projížďce na kole se můžete těšit nejen ze zdejšího příjemného prostředí, ale také si odpočinout. Na trase cyklostezek tu narazíte na zajímavé volnočasové areály. K těm nejoblíbenějším patří přírodní lanové centrum v Počaplech a nová pumptracková dráha na okraji Levína.

Lanové centrum v Počaplech se nachází přibližně 200 metrů od tamního kostela Nanebevzetí Panny Marie. Volnočasový areál je obklopen zelení a návštěvníci zde najdou odpočinková místa s lavičkami a stoly. Děti tu

mohou využít řadu herních prvků a dospělí zase venkovní posilovnu.

K nově budovanému sportovnímu areálu v Levíně vás dovede cyklostezka Po stopách českých králů, která sleduje tok říčky Litavky. Dnes areál nabízí novou pumptrackovou dráhu s asfaltovým povrchem a adrenalinovými zatáčkami, v dohledné době zde město plánuje vybudovat také skatepark.

Lanové centrum i pumptracková dráha jsou otevřeny denně a zdarma.

[www.kraluv-dvur.cz](http://www.kraluv-dvur.cz)



Lanové centrum v Počaplech



## Do Karlštejna za zvířaty

Mají vaše děti rády domácí či exotická zvířata? Pokud ano, pak byste neměli minout Rekreační park a Safari Karlštejn, kde je uvidíte z bezprostřední blízkosti.

Malé zoologické zahrádě kraluje bílý lev Leon a pár bílých tygrů. Dále tu můžete spatřit například leoparda, servala, zebra, watusi, lamu, velblouda, pštrosa, klokana, dikobraza, nosála, zebra, ponika a také spoustu domácích zvířat.

Nechybí zde skluzavka, prolézačka, trampolína a mnohé další atrakce pro děti. Oblíbená je také zdejší relaxační zóna s přístupem do řeky Berounky a možností zapůjčení sportovního vybavení. Vrchol ale pro malé návštěvníky obvykle představuje projížďka na poníkovi či velbloudovi.

Karlštejn zkrátka nabízí daleko více než jen slavný hrad, přesvědčte se o tom sami!

[www.rekreacnipark-karlstejn.cz](http://www.rekreacnipark-karlstejn.cz)

## Venkovní sport pro celou rodinu

Všeradice jsou známy především jako rodiště slavné české kuchařky Magdaleny Dobromily Rettigové. Významnou rodačku připomíná místní Dvůr Všerad prostřednictvím galerie a muzea, přehlédnout byste však neměli ani zdejší sportovně-oddychový areál, který zaujme také děti.

Kromě ubytování, vlastního pivovaru a hostince nabízí Dvůr Všerad i minigolfové hřiště s arboretem, čítajícím téměř dva tisíce druhů nejrozmanitějších dřevin. V areálu bývalého zámku s hospodářskými budovami se tak snoubí sportovní vyžití s blahodárným oddychem v zahradě. Zdejší minigolfové hřiště čítá celkem 18 jamek, nadto

je certifikováno pro pořádání mistrovských utkání. Pokusit se dopravit míček do cílové jamky co nejmenším počtem úderů můžete od dubna do září.

Pokud hledáte zábavu doslova pro celou rodinu, Dvůr Všerad je jistě správnou volbou.

[www.vserad.cz](http://www.vserad.cz)



## Éra páry v Solvayových lomech

Skansen Solvayovy lomy, ukrývající se v lesích nad Svatým Janem pod Skalou, provozuje již čtvrt století parta dobrovolníků, kteří ve svém volném čase vytváří muzeum nejen lomařství, ale i všeho možného spojeného s lomy a hornictvím.

Dlouhou dobu bylo jejich velkým snem navrátit parní provoz do Českého krasu, protože vůně kouře, oblaka páry a tichý dýchavičný hlas parní lokomotivy nabízí zcela jiný zážitek. Sny se mají plnit, a tak se nadšencům ze skanzenu za podpory dárců podařilo získat provozuschopnou parní lokomotivu.

vyrobena v roce 1927 v Berlíně. Nejdříve sloužila ve slévárnách v Hamburku, následně na muzejních drahách v Anglii a nově bude brázdit koleje Solvayových lomů. Pokud zatoužíte povozit sebe a své nejmenší ve vláčku taženém právě Bronhildou, sledujte webové stránky skanzenu!

Zakoupená parní lokomotiva nese jméno Bronhilda, byla

[www.solvayovylomy.cz](http://www.solvayovylomy.cz)



## Doprava je zábava

Poznávat pravidla silničního provozu a u toho se bavit? Ano, v Berouně je to možné! Na břehu Berounky se u místního kempu Na Hrázi totiž rozkládá dětské dopravní hřiště, které na zhruba 1 000 metrech čtverečních nabízí zábavu i poučení v jednom.

Malí cyklisté a chodci tu najdou přechody pro chodce, nástupní ostrůvky, kruhový objezd, železniční přejezd a 120 různých dopravních značek.

To vše pomáhá malým motoristům získávat první zkušenosti ze silničního provozu. V blízkosti nechybí ani houpačka, kolotoč, prolézačka

s lanovým systémem či pérové houpačko. Samozřejmě jsou lavičky, kde si mohou odpočinout rodiče. A pokud přijde chuť na něco k snědku, není nic snazšího, než zaběhnout do občerstvení kempu, které je vzdálené pár kroků.

Dopravní hřiště navíc leží u cyklostezky Po stopách českých králů, která se z Berouna větví směrem k zámku v Nižboru, k hradu Karlštejn či na zámek Králův Dvůr. Návštěvu hřiště je tak možné spojit s cyklovýletem po Berounsku.

[www.visitberoun.cz](http://www.visitberoun.cz)

## Poznávejte Berounsko po boku rytíře Hradovana

Prozkoumejte a ponořte se do tajů krajiny mezi hrady Karlštejn, Křivoklát a souhradní Točnick a Žebrák. Místní akční skupina (MAS) Mezi Hrady připravuje questingové trasy, na kterých je pro malé i velké dobrodruhy připravena celá řada úkolů. Trasami provází rytíř Hradovan, který střeží „MeziHradí“.

Nejnovější questingová trasa prochází okolím obce Nenačovice. Svou délkou i náročností úkolů je přizpůsobena nejmenším cestovatelům, kteří se dozvědí

plno informací o místní fauně, flóře, drobných zajímavostech i dalších užitečných věcech. Stačí si do batohu přibalit tužku a na začátku každé trasy si ve schránce vyzvednout hrací list. Za správné vylustění hádanky a splnění všech úkolů čeká na všechny pátrače v cíli zaslužená odměna.

Chcete se o Hradovanovi a jeho toulkách dozvědět více? Navštivte webové stránky MAS Mezi Hrady.

[www.mezihrady.cz](http://www.mezihrady.cz)



Questingová trasa v Nenačovicích

## Plavba po Jadranu v srdci Českého krasu

Ve Svatém Janu pod Skalou můžete tento rok pocítit lehký závan slaného moře. Výstava, kterou pořádá obec ve spolupráci s cestovní kanceláří Geotour, přináší neobvyklý pohled na ostrovy a části pobřeží chorvatského Jadranu, které je mimo jiné i krasovou oblastí.



Známa místa jsou zachycena z netypického úhlu pohledu. Mnoho fotografií však představuje spíše méně známé a obtížně přístupné lokality, které v turistických průvodcích nenajdete. Tematicky jsou rovnoměrně zastoupeny zajímavosti přírody, lidé, kulturně-historické památky, moře a aktivní poznávání ostrovů.

Výstava s názvem „Plavby po Jadranu – nejen ta známá místa“ bude k vidění v prostorách svatojánského infocentra v jeho provozní době, nebo po objednání na adrese [info@svatyjan.cz](mailto:info@svatyjan.cz) až do konce září. Na Berounsku si tak můžete nečekaně vychutnat také moře.

[www.svatyjan.cz](http://www.svatyjan.cz)

## Pivo s chutí tetínské historie

V rámci poznávání Berounska všemi smysly určitě neopomeňte ochutnat Tetínského Bořivoje – originální pivo, které oživilo tradici pivovarnictví na Tetíně, a to jen před krátkou dobou. Bořivoj byl totiž poprvé čepován v červnu roku 2021.

Pivo, které je pojmenováno po manželovi kněžny Ludmily, je typickým českým nefiltrovaným, nepasterizovaným 12° světlým ležákem s výraznou hořkou chutí. Vařen je z tetínského sladu v pražském pivovaru Moucha.



Ochutnat či zakoupit jej můžete na různých kulturních akcích na Tetíně, v tetínské vinotéce či Farm Shopu a během turistické

sezóny i v Muzeu Tetín, kde k pivu prodávají také originální sklenice.

[www.tetin.cz](http://www.tetin.cz)

## Vychutnejte si v údolí Berounky (nejen) lahodný zlatavý mok

V Letech u Dobřichovic stojí moderní antracitová stavba, která je pivovarem, restaurací, hotelem, galerií i koncertní síní. Do své třinácté sezóny vstupuje MMX Pivotel s novým jídelním lístkem, novým pivním speciálem, který rozšíří již tak pestré portfolio pivních stylů, a s plánem pořádat i letos výstavy umění a organizovat hudební koncerty. Kromě projektu Cyklisté vítání je MMX Pivotel nově součástí projektu pro poutníky Via Czechia.

Rovněž je tento rok podnik spolupořadatelem či přímo

dějištěm mnoha zajímavých kulturních akcí. Třeba 13. rockového Mořinkafestu na Mořince (duben), pivního festivalu Letovské chmelení na návsi v Letech, výstavy autoveteránů v Dobřichovicích (květen), tradičního Dixielandu u lávky v Dobřichovicích (srpen) či Havelského posvícení v Radotíně (říjen).

Celý rok se pak v MMX Pivotelu scházejí turisté a sjíždějí cyklisté, koloběžkáři, motocyklisté i jiní nadšenci, kteří tu vždy najdou perfektní servis, pohodu a dobrou




náladu. Kdo MMX Pivotel navštíví, je mile přivítán a odchází spokojen.

[www.mmxpivo.com](http://www.mmxpivo.com)

## Kousek Koreje u křivoklátských lesů

Napadlo by vás, že na Berounsku ochutnáte korejské národní jídlo? V Royal Beroun



Golf Clubu můžete! Zdejší restaurace golfového klubu má nově na menu bibimbap, hvězdu korejské kuchyně. A co od tohoto jídla tedy čekat? Rýži, spoustu pestré zeleniny, vejce, maso či tofu, a to vše dochucené autentickou chilli pastou kočchudzangu.

Zatímco dnes zná u nás každý japonské sushi či vietnamské bun bo nam bo, korejský bibimbap

čeká na své objevení. Tak co ho zkusit právě v restauraci Royal Beroun Golf Club? Kromě kulinářského zážitku zde na vás čeká příjemný interiér s výhledem na zelené trávníky, modravá jezírka a okolní přírodu křivoklátských lesů. A pokud budete mít po jídle chuť, můžete se cestami golfového hřiště projít.

[www.golfberoun.cz](http://www.golfberoun.cz)

## Jak krajina změnila lidi a lidé krajinu

Jak krajina změnila lidi a lidé krajinu Vypravte se do berounského muzea za poznáním zdejší krajiny! Výstava Český kras a jeho lidé je pojata jako historické putování člověka chráněnou krajinnou oblastí mezi Prahou a Berounem. Představí ji jako místo pro život, práci, zábavu, poznání i ochranu přírody.

Uvidíte zde mimo jiné řadu unikátních archeologických nálezů, dobové suvenýry, trampskou či horolezeckou

výbavu, model mlýna z nedaleké osady Koda nebo výrobky z místního vápence. Dozvíte se zajímavosti o těžbě a dopravě této horniny, o počátcích turismu i hospodářského využití regionu. Zjistíte, proč je nenápadná lokalita Klonek u Suchomast považována geology za celosvětový unikát. Přijďte se seznámit příběhem krajiny Berounska.

[www.muzeum-beroun.cz](http://www.muzeum-beroun.cz)



## Výhled, který lahodí oku

Nad historickým městečkem Liteň se zdvihá nenápadný vrch Mramor. Je porostlý listnatým lesem, přechází přes něj zeleně značená turistická stezka a vede k němu i červená trasa naučné stezky Liteň. Mramor skýtá nádherný výhled na táhlé Hřebeny, okolní kopce Karlštejnské vrchoviny, hlavně však na samotný hrad Karlštejn. Zdejší výhled je skutečným pohlažením po duši. Výlet na toto místo je nenáročný a rodiny

s dětmi ocení na vrchu houpačku a prolézačku. Stezka je navíc hezky upravená a zpevněná.

A pokud vám po procházce vyhládne, můžete se zastavit na dezert a kávu, případně celý oběd ve výborné restauraci Ve Stínu Lípy, jež se nachází se v centru Litně, hned vedle parčíku se sochou spisovatele Svatopluka Čecha.

[www.mestysliten.cz](http://www.mestysliten.cz)

## Karlštejn 34 nejoblíbenějším podnikem ve středních Čechách

Nejlépe hodnoceným podnikem ve Středočeském kraji je podle uživatelských recenzí na mapách Google bistro Karlštejn 34. Majitelé podniku, manželé Bártovi, za to převzali ocenění Křišťálový špendlík. V České republice toto vyznamenání obdrželo celkem 10 podniků z oboru gastronomie.

Kuchyně bistra je založena na nápadité moderní i mezinárodní gastronomii. Sází tu na kvalitní a pokud možno lokální suroviny. Hosté v recenzích na mapách Google konečně vydvíhují právě kvalitní jídlo a stejně tak jim vyhovuje příjemná rodinná

atmosféra a milá obsluha. Nadto je nedílnou součástí DNA tohoto podniku také kultura. Pro letošní rok mají v plánu kromě koncertů dát větší prostor pouličnímu umění a zopakovat osvědčené Design markety. Snaží se tak nejen podporovat kulturu, ale také v Karlštejně obnovit místní komunitní život, který s rozmachem masového turismu téměř vymizel.

Vsadte na jistotu a ve stínu majestátního hradu Karla IV. potěšte své chuťové pohárky.

[www.karlstejn34.cz](http://www.karlstejn34.cz)



## Po stopách českých králů



Páteční trasou Berounska, která kopíruje tok řeky Berounky a říčky Litavky, je cyklostezka a trasa Po stopách českých králů.

Z královského města Beroun se větví do tří směrů. První vás po

proudu Berounky dovede na majestátní hrad Karlštejn a dále až k dobřichovickému zámku. Druhý směr vede podél Litavky, přes Králův Dvůr až do Hořovic, po cestě je k vidění souhradí Točnicku a Žebráku. A poslední směr se ubírá proti proudu Berounky až k bývalému hradu (dnes zámku) Nižbor. Ač v této vesnici stezka končí, značenými trasami je možno pokračovat na blízký hrad Křivoklát či vzdálenější Týřov a Krakovec.



**Berounsko**  
Po stopách českých králů



## Královský průvod povede císařovna Eliška

První červnový víkend bude patřit průvodu české královny a císařovny Elišky, která poputuje Berounskem v doprovodu vévody Štěpána II. Bavorského. Letošní ročník Královského průvodu se volně inspirovane historicky

doloženou poutí královny Elišky za uzdravení jejího manžela Karla IV.

Během víkendu bude průvod uvítán v Králově Dvoře, Berouně, Tetíně a Srbsku, kde

se návštěvníci mohou těšit na bohatý doprovodný program plný dobových stánků, řemesel, vystoupení a zábavy.

Kdo bude mít chuť, může se k průvodu připojit a kus

plánované cesty si projít v doprovodu rytířů, bubeníků, jezdců na koních a dalších dobových postav.

[www.kralovskypruvod.com](http://www.kralovskypruvod.com)



## Noc na Karlštejně 2023 – jen na Karlštejně

Perla letních scén, slavný příběh Noc na Karlštejně se od pátku 30. června vrátí na nádvoří hradu Karlštejn. V pořadí již 8. sezóna bude výjimečná hned z několika důvodů.

Letos si připomínáme výročí 50 let od natočení legendární filmové předlohy, jejíž režisér Zdeněk Podskalský by se právě tento rok dožil 100 let. Autor hudby Karel Svoboda

by zase oslavil 85. narozeniny. A samotný klenot české země, hrad Karlštejn, byl založen před 675 lety. Původně soukromé reprezentační sídlo římského císaře a českého krále Karla IV. patří k našim nejnavštěvovanějším památkám. Tento rok navíc zájemcům nabídne vedle klasických prohlídkových okruhů také nově zrekonstruované nádvoří a moderní zázemí pro návštěvníky.

Oslavy půlstoletí od natočení české filmové klasiky zahrnují i show s názvem Královny znovu na Karlštejně, která se uskuteční 12. července. Vystoupí zde

zpěvačky Helena Vondráčková, Monika Absolonová, Dasha, Olga Lounová nebo Bára Basiková. Chybět nebude ani hit *Lásko má, já stůňu*, který se natáčel nejen na hradě, ale také v údolí Berounky a na Císařské louce naproti hradu.

A to stále není vše! Kulturní léto na nádvoří hradu zakončí koncert české slavičky Lucie Bílé. Ta na nádvoří pod širým nebem vystoupí vůbec poprvé a ve středu 23. srpna za doprovodu Petra Maláska zde zazpívá své největší hity a muzikálové árie. Máte se tedy skutečně nač těšit!

[www.divadlokarlstejn.cz](http://www.divadlokarlstejn.cz)



## Majestátní strážce Křivoklátska

Křivoklát je jedním z nejstarších a nejvýznamnějších hradů českých knížat a králů. Nadto je také ukázkou široké škály architektonických stylů od éry Přemyslovců až po současnost.

Počátky osídlení Křivoklátska sahají až do doby kamenné. Za panování Přemysla Otakara II. došlo k dokončení rozsáhlého a velkolepého královského hradu, jenž byl výrazně přestavěn za vlády Václava IV. a později za Vladislava II. Jagellonského. Královská rezidence mimo jiné sloužila i jako velmi obávané vězení, kde se odehrála temnější část zdejší historie. Hradní areál byl

několikrát zasažen požárem. Naposledy zde oheň ničil roku 1826, načež tehdejší majitelé, Fürstenbergové, zahájili zdoluhavý a nákladný proces obnovy hradu. V roce 1929 došlo k prodeji Křivoklátska přímo do rukou československého státu.

Nádherná hradní kaple, Královský a Rytířský sál, Fürstenberská knihovna a obrazárna, hradní muzeum, proslulé vězení, monumentální Velká věž s výhledem do okolí, příjemná procházka po hradbách, věž Huderka s černou kuchyní a vyhlídkovým ochozem – to vše a ještě mnohem více je hrad Křivoklát.



V letních měsících zde během nočních prohlídek ožívají významné osobnosti, které prošly hradními komnatami. Na návštěvníky také čekají víkendové programy na Dolním

nádvoří a vskutku nevšední zážitky představují také koncerty s jedinečnou kulisou hradu.


[www.hrad-krivoklat.cz](http://www.hrad-krivoklat.cz)


## Těžký osud českého knížete

Největší nešťastník mezi českými knížaty? Bezesporu Jaromír! Přemyslovskému knížeti připravil život nelehký osud. Jeden z bratrů ho nechal vykastrovat, druhý oslepit, a nakonec byl zajat rodem Vršovců, který ho poté údajně zavraždil.

A právě únos knížete se odehrál na Berounsku. Jaromír byl Vršovci vězněn a mučen na kublovském vrchu Velíz, kde se za dob Slovanů uctíval bůh pastýřů – Veles. Jeho dřevěnou sochu objeví pozorní návštěvníci ukrytou v lese.

Kníže Jaromír byl díky svému družiníkovi osvobozen a jako výraz vděku okolo roku 1000 nechal postavit na vrcholu kapli sv. Jana Křtitele. Posléze zde benediktini založili probošství, jehož pozůstatky jsou na místě patrné dodnes.





## Cesta je cíl

Na začátku každé cesty poutníka je přání. Přání změny, nových počátků a možná i přání útěku od každodennosti, rutiny a komfortu. Občas není nic jednoduššího než si sbalit batoh, obout pohodlné boty a vydat se vstříc cestě, která je samotným cílem.

Poutnictví zažívá renesanci, stále více z nás si uvědomuje, že návrat ke způsobu cestování našich předků skýtá neobyčejnou sílu pro život a možná i odpovědi na nezodpovězené otázky. Vydejte se s námi na putování Berounskem, Brdami

a Podbrdskem. Respektujte sebe a své tempo. Nesnažte se dodržet plán za každou cenu. S úctou přistupujte k přírodě i lidem, s nimiž se setkáte. A hlavně se na cestu vydejte pěšky!


[www.linktr.ee/cestajecil](http://www.linktr.ee/cestajecil)

## Na místě úkrytu vrahů sv. Ludmily vyrostl smírčí kříž

Na jihovýchod od Chodouně se nachází lehce přehlédnutelná lokalita Vyšebohy. V knize Ladislava Zvonaře *Dějiny obce Chodouně* se ale dočtete následující: „O tomto vrchu se zmiňuje vlastenecký kněz a nadšený archeolog Krolmus, když zaznamenává, že podle lidového vyprávění dala zavraždit poustevníka Ivana a kněžnu Ludmilu černokněžka Baba s nejvyšším knězem Krivou, sídlícím na Vyšebohách mezi Libomyšlí a Chodouní. Také se říká, že na Vyšebohách žili nebo se tam skrývali vrazi kněžny Ludmily Tunna a Gommon. Podle jména Vyšebohy je možné, že se skutečně jedná o nějaké pohanské obětiště a sídlo pohanských bohů a kněží, kteří bojovali proti přicházejícímu křesťanství.“

Nejen na základě tohoto příběhu, ale i úcty k české světici Ludmile, se ve vesnici Chodouň rozhodli zbudovat na návrší Vyšebohy smírčí kříž. Jak uvádí zdejší starosta, k rozhodnutí vztyčit smírčí kříž na místě údajného úkrytu obou vrahů přispěla mimo jiné i situace na Ukrajině, jejíž historickou patronkou je také sv. Ludmila. Silnou motivací pak byl zájem samotných obyvatel Chodouně, umocněný podporou kněze Josefa Jonáše a kameníka Dalibora Šebesty. Na Berounsku tak přibyl další památník připomínající sv. Ludmilu, ženu, jejíž životní příběh putuje českými dějinami od jejich úsvitu až do současnosti.

[www.chodoun.cz](http://www.chodoun.cz)



## Projekt Putování za kořeny začíná

Počet poutníků na českých cestách roste. Potvrdil to i zájem o oslavy 1100. výročí smrti sv. Ludmily, kterých se zúčastnily tisíce návštěvníků. Spolek Svatá Ludmila proto navazuje na svou práci z předešlých let a představuje projekt s názvem Putování za kořeny.

Spolek chce v rámci tohoto projektu veřejnost více seznámit s památnými místy, spojenými

i s českými světci, přibližovat jejich život a pořádat rozličné mezigenerační akce. První konference s názvem Putování za kořeny proběhla 14. září loňského roku na Svaté Hoře v Příbrami a jejím cílem bylo hledání možností spolupráce v oblasti rozvoje poutního turismu ve Středočeském kraji. Projekt dále pokračuje například v kraji Jihočeském, kde se konalo obdobné setkání

jako v Příbrami. V rámci obou konferencí se sešli zástupci různých spolků, turistických uskupení i odborníci na značení tras s představiteli obcí.

Sledujte vývoj projektu na webových stránkách, už brzy bude odtajněno více.

[www.svatoludmila.cz](http://www.svatoludmila.cz)

[www.putovanizakoreny.cz](http://www.putovanizakoreny.cz)



## Z Řípu na Blaník přes Berounsko, Brdy a Podbrdsko



Berounskem, Brdami a Podbrdskem nově prochází poutní cesta spojující národně významné hory Říp a Blaník. Stezka navazuje na poutní cestu z Blaníku na Říp, která vede východně od Prahy, čímž se uzavírá pomyslný kruh okolo hlavního města. Slavnostně byla otevřena v září 2022.

Celá trasa se skládá celkem ze čtyř etap, přičemž Berounskem, Brdy a Podbrdskem prochází několik desítek kilometrů z druhé a třetí etapy. Na Berounsku vás cesta provede třeba přes Zbečno, královské město Beroun, Tetín nebo Svatý Jan pod Skalou. V Brdech a Podbrdsku zavede trasa poutníky do městečka

Dobřichovice nebo k baroknímu areálu Skalka v Mníšku pod Brdy.

Téměř 300 km dlouhou poutní cestu z Řípu na Blaník lze absolvovat vcelku během přibližně dvanácti dnů, je však možné projít ji i postupně po etapách. Motto poutní cesty zní „Poznej českou zemi a sám sebe“, přičemž každá z etap nabízí samostatné téma k zamyšlení.

Na webových stránkách poutní cesty najde návštěvník podrobné informace k jednotlivým etapám včetně popisu trasy, možností ubytování nebo občerstvení. Jsou zde uvedeny tipy jak a proč putovat, průvodní texty či doporučení na poutníkovu výbavu.

[www.cestaceska.cz](http://www.cestaceska.cz)

## Zázrak u Svinař

Kousek za vesnicí Svinaře, po cestě do Řevnic, stojí malá výklenková kaplička, k níž se váže poutavý příběh.

Kdysi žila na svinařském zámku hraběnka, která chřadla. I přes svůj neblahý zdravotní stav se vydala na procházku, kde ji přepadla slabost. Služebná doprovázející zámeckou paní si všimla nedalekého pramene. Dala hraběnce napít chladivé vody, a ta její slabost přemohla.

Hraběnka pak chodila pravidelně pít onu pramenitou vodu. A stal se zázrak, zámecká paní se uzdravila. Z vděčnosti u pramenu pak nechala postavit kapličku.

Od té doby se pramen proslavil jako léčivý, potvrdili to i některé starší výzkumy. Ty zmiňují obsah kyselin v prameni a tak se dnes místu říká u „Kyselé vody“.

[www.svinare.cz](http://www.svinare.cz)



## Napříč Českem přes Berounsko

Zatoužili jste někdy vydat se na skutečně dlouhou cestu? Anebo dokonce přejít celou republiku od západu k východu? Již v roce 2020 vznikly dvě stezky Via Czechia, sledující severní a jižní hranici naší republiky. Jejich obliba vedla ke zmapování dalších tří tras, z nichž jedna prochází také Berounskem.

Nová Centrální stezka Via Czechia vás provede napříč Českem, od Krásné až po Bukovec. Do naší oblasti vchází společně s Berouňkou, u Roztok však řeku opouští, vine se pod někdejší keltským oppidem Stradonice, stoupá na vrch Děd a poté schází do centra města Beroun. Následně objevitele čekají další skvosty – Tetín, Svatý Jan pod Skalou či Karlštejn. Definitivně Centrální stezka opouští Berounsko v lesích nad Halouny u Svinař.

Celá trasa napříč republikou měří více než 1000 km, nikde ale není psáno, že ji musíte ujít celou. Pro fyzickou a duševní pohodu jistě postačí jen část, třeba právě na Berounsku. Tak co, pustíte si nohy na špacír?

[www.viaczechia.cz](http://www.viaczechia.cz)



## Útočiště mistra Jana Husa

Než se mistr Jan Hus vydal na jemu osudný koncil v Kostnici, pobýval na Krakovci, kde jej v roce 1414 hostil Jindřich Lefl z Lažan. Gotický hrad rozkládající se v čele protáhlé ostrožny obtékané dvěma potoky dnes reprezentuje jeden z vrcholů vývoje české hradní architektury 14. století. Ze ztajené duše hradu povstává obraz mistra Jana Husa a zpřítomňuje jeho přemýšlení.

Na jeho památku byla u hradu v roce 2011 umístěna jeho socha a každoročně se zde v červenci pořádá Husova pouť. Vesničkou Krakovec také prochází Husova cesta, dálková pěší poutní stezka, která symbolicky následuje mistra Jana Husa na jeho poslední životní pouti z Čech do Kostnice.

[www.hrad-krakovec.cz](http://www.hrad-krakovec.cz)


## Bylinkové jaro a léto v Levandulovém údolí

Levandulové údolí patří tradicím, řemeslu, bylinkám a svátkům v českém kalendáři. K vidění je zde výstava s názvem *Bylinkové jaro a léto na vsi všemi smysly*, kterou doplňuje nejen interaktivní stezka pro dospělé, ale i farmička pro nejmenší, dílny, workshopy či setkávání se zajímavými hosty. Samozřejmostí jsou bylinné speciality na menu místní

restaurace a čajovny. Výstava by měla být k vidění až do konce května.

Levandulové údolí pěstuje unikátní biodynamickou bylinu – Levanduli Chodouňskou – a ve svém ekologickém areálu nabízí lázně pro tělo, mysl i duši. Jejich snahou je vrátit věhlas českému bylinkářství.

[www.levanduloveudoli.cz](http://www.levanduloveudoli.cz)



## Atmosféra venkovského života na Hamousově statku

Chtěli byste okusit atmosféru života ve venkovské usedlosti? Dobrá zpráva, na Hamousově statku ve Zbečně můžete. Usedlost představuje vzácně dochovanou lidovou architekturu s roubeným obytným domem, zděnými chlévy, stájemi se sýpkou, stodolou a dalšími hospodářskými stavbami. Podoba statku se vyvíjela od

roku 1577, přičemž obyván byl až do roku 1992, kdy došlo k odkoupení objektu státem. Na Hamousově statku dnes ožívají vesnické zvyky, tradice a stará řemesla stejně jako dnes již nepoužívané nebo pozapomenuté pracovní postupy.

[www.hamousuv-statek.cz](http://www.hamousuv-statek.cz)

## Po Berounsku za sklářskou historií, tradicí a moderním designem

Právě tehdy se totiž v Čechách usadili zástupci rodu ze švýcarského St. Gallenu. První sklárnu si v roce 1846 pronajal Jan Růckl v Cyranově Ostrově u Zbraslavic. Rodina pak vlastnila několik skláren, až se na přelomu 19. a 20. století jeden z potomků Jana Růckla usídlil v Nižboru na Berounsku, kde výroba jedinečného křišťálového skla sídlí dodnes.

Moderní sklárna Růckl v Nižboru zahájila provoz 1. září 1903. Tehdy zde byla jedna tavicí pec a velká brusírna poháněná parním strojem. Již v tuto dobu bylo unikátní dekorované sklo známé v Londýně, Paříži,

v Dánsku či Turecku. Nižborský křišťál si pro své návrhy vyhlídl také profesor Vysoké školy uměleckoprůmyslové v Praze Josef Drahoňovský, který z něj nechal vyrobit



rytou Svatováclavskou vázu, předanou v roce 1929 jako dar hlavě katolické církve papeži Piu XI. Ve stejném roce začala pro sklárnu navrhovat také mladá designérka Ludvika Smrčková, jejíž nápojové sety či broušené vázy posbíraly na světových výstavách mnoho ocenění. I přes poválečné zestátnění sklárny a privatizační bouře po roce 1989 nižborská sklárna pod značkou Růckl dodnes vyrábí a do celého světa vyváží originální kusy broušeného křišťálu.

V letošním roce slaví nižborská sklárna 120 let své existence. Návštěvníci mají v rámci exkurzí



možnost nahlédnout pod ruce českým sklářským mistrům a nechat se okouzlit fascinujícím umem a tradičním řemeslným zpracováním.

[www.ruckl.cz](http://www.ruckl.cz)

## Pět míst, kde se nebudete mačkat v davu

Pokud vás nebaví navštěvovat turisticky proslulá místa, zbystřete. Máme pro vás pět tipů, kam se vypravit nasát atmosféru klidu, a možná i pořídit netradiční fotku. Příjemným bonusem je, že tato místa nemají vstupné a jsou vám vesměs k dispozici každé roční období.

### Kaplička k počtě sv. Huberta

Hluboké křivoklátské hvozdy lákaly lovce divoké zvěře doslova od nepaměti. Na Berounsku díky tomu nacházíme mnoho dokladů úcty ke sv. Hubertovi, ochránci lovců a myslivců. Že se sv. Hubert těší vážnosti zdejších lidí dodnes, o tom svědčí například i nová kaplička nad Zdicemi. Tuto stavbu zbudoval na svém pozemku a na vlastní náklady Vlastimil Raboch, člen mysliveckého spolku Hrouda Zdice.

K posvěcení půvabné kapličky došlo roku 2014. Sám sv. Hubert s jelenem je ztvárněn nad vstupními dveřmi, zatímco z boku stavby čteme následující věnování: „K paměti zdejších myslivců. A.D. MMXIV.“ Kolem kapličky prochází žlutě značená turistická trasa, jež vede z Černína do Zdic. Potěšit se zde můžete nejen dojemnou kapličkou, nýbrž i vskutku dalekým výhledem na půvabně zvlněnou krajinu Hořovické pahorkatiny.



### Ve stínu paraplíčka

Milovníci romantických vyhlídek by na Berounsku neměli vynechat návštěvu vyhlídky Paraplíčko, nacházející se na území přírodní rezervace Na Babě nad soutokem Rakovnického potoka s Beroukou. Od altánku, který svým tvarem připomíná paraplíčko, máte klikatící se řeku i protilehlé Rostoky jako na dlani. K vyhlídce Paraplíčko vás dovede stejnojmenná naučná stezka, která začíná



u parkoviště pod hradem Křivoklát. Pokud tuto cestu zvolíte, pak budete navrch odměněni působivou vyhlídkou na majestátní hrad, nacházející se u pomníku knížete Karla Egona II. z Fürstenberka.

### Nad požehnaným krajem


Novotou dnes září kaple sv. Blažeje na Koukolově hoře. Nicméně její historie sahá až do roku 1832, kdy ji nechal vystavět tehdejší majitel tmaňského panství a rektor pražské univerzity Antonín Karel Mudroch. Kaple je natočena směrem ke Tmani a kdysi se v jejím výklenku nacházela malba žehnajícího biskupa Blažeje, který tak symbolicky blahořečil obci i celému zdejšímu kraji. Ve druhé polovině 20. století se stav kaple postupně zhoršoval, až se proměnila v ruinu, a dokonce



se uvažovalo i o jejím stržení. Zachránce zbídačeného objektu se stala obec Tmaň, která v roce 2009 zajistila opravu. Na vrchol Koukolovy hory vás dovede naučná stezka, která míří ze vsi Slavíky na hradiště Kotýz. Přestože je dnes hora zalesněná, vrchol stále nabízí daleké výhledy do kraje, zejména pak v čase vegetačního klidu.

### Vyhlídka, na kterou se nezapomíná

Patronem lovců a myslivců je také sv. Eustach, který bývá ztvárněn podobně jako sv. Hubert, tedy ve společnosti jelena se zářícím křížem mezi parohy. Takto zachyceného jej spatříme například ve výklenku kapličky na okraji přírodní rezervace Brdatka nedaleko Křivokláta. Vaší pozornosti by



však rozhodně neměl uniknout ani blízký glorieta, který nabízí skutečně dechberoucí vyhlídku na romantický zákrut řeky Berounky, starobylé Zbečno a okolní zalesněné stráně.

### Kousek Staroměstské radnice

Vedle obecního úřadu ve Svinařích může pozorný turista učinit překvapivý nález. V nízké trávě mezi potokem a silnicí zde leží pískovcový fragment Staroměstské radnice v Praze.



Sídlo pražské městské správy a dějiště mnoha významných událostí bylo v průběhu věků různě upravováno, v 19. století bylo například zcela nově vystavěno celé východní neogotické křídlo. Stavba však naneštěstí nepřečkala závěr druhé světové války. Coby ústředí protinacistického odboje se stala terčem ostřelování německou armádou. Rozsáhlé poškození novogotického křídla nakonec vedlo k poválečnému stržení pozůstatků obvodového zdiva a k obnově již nikdy nedošlo. Kámen z vypálené Staroměstské radnice pak do Svinař přivezl farář Jan Samek z Litně.

## Do přírody ohleduplně aneb po ideálním návštěvníkovi zůstávají jen dvě věci: nic a poděkování

Na území oblasti se podél řeky Berounky rozkládají hned dvě chráněné krajinné oblasti (CHKO) – Český kras a Křivoklátsko. Nadto zde v rámci CHKO leží ještě národní přírodní rezervace, přírodní rezervace, národní přírodní památky, přírodní památky a mnoho dalších chráněných a významných lokalit.

S ochranou přírody to na Berounsku myslíme vážně. Aby se ze zdejších krás mohly těšit také budoucí generace, připravili jsme pro vás následující řádky.

### Trvá to i celá staletí

V přírodě se bohužel stále můžete setkat s odhozenými odpadky nejrůznějších velikostí a materiálů. Přitom mnoho z nich se rozkládá velmi dlouho, a některé dokonce svého původce dalece přecházejí. Kupříkladu ohryzek od jablka se rozloží asi za 16 dní, ale takový cigaretový nedopalek bude hyzdit přírodu celých 15 let, igelitová taška dokonce 25 let. Zdánlivě zanedbatelná žvýkačka se rozkládá dlouhé půlstoletí, plastová láhev jednou tak dlouho. Odhozenou plechovku pak mohou pozorovat celé generace, protože její rozklad se odhaduje

na neuvěřitelných 500 let. A jak je to se sklem, to není tak úplně jasné. V každém případě se ale jeho zániku nelze dočkat, odhaduje se totiž na tisíce let.

### Poradit si i bez odpadkového koše

Jelikož v lese běžně nejsou rozmístěny odpadkové koše, je potřeba se řídit jednoduchým pravidlem: „Co si do přírody přinesete, to si také odnesete.“ Důvod je přitom nad slunce jasný, nikdo jiný to totiž za vás neudělá. Jak nepěkně vypadají okolí oblíbených turistických stezek a odpočívadel, když je lemují pohozené odpadky. Jak moc se vám může zošklivit výlet, když vidíte přírodu pozvolně se měnící ve smetiště, a to jen kvůli lenosti či bezohlednosti některých návštěvníků. Zkrátka, po ohleduplném návštěvníkovi zůstávají v přírodě jen dvě věci: nic a poděkování.



### Zodpovědně s ohněm

Samostatnou kapitolu představují ohniště. Ta by se neměla v chráněných krajinných oblastech zakládat vůbec. Pokud přeci jen po táboráku návštěvníci zatouží, mohou k tomu využít ohniště, která vyhradí správa dané CHKO, ideálně za dodržení zásad rozdělávání ohně, uveřejněných na webových stránkách Hasičského záchranného sboru ČR.

### Když musíte, tak musíte

Občas se ale nelze vyhnout tomu, že po lidech v přírodě

přece jen něco zůstane. Odskočit si do přírody je běžnou záležitostí, na toaletu se chodí vždy mimo frekventované stezky a výměšek je třeba zahrabat okolní zeminou a listím. Podobně také nakládejte s exkrementy čtyřnohých mazlíčků, výkaly na cestu nepatří. Koneckonců pozorování a vyhýbání se něčemu takovému (v tom lepším případě) jistě není jeden z důvodů, proč se chodí do přírody.

[www.snamidoprirody.cz](http://www.snamidoprirody.cz)  
[www.ochranaprirody.cz](http://www.ochranaprirody.cz)



### S rodinou Veverkových do přírody ohleduplně

Podívejte se na krátký seriál o sympatické rodině Veverkových. Video, která se budou líbit i dětem připravila Agentura ochrany přírody a krajiny ČR.



## Na Vraní skálu z Prahy

Naplánujte si výlet na Vraní skálu, která nabízí dechberoucí výhledy na Křivoklátsko. Svě věrné auto zanechte pro tentokrát doma a vydejte se na cestu s Pražskou integrovanou dopravou, vystačíte si jen s jedním vlakovým spojem,

který vás z Prahy dopraví do městečka Zdice.

Než se vypravíte ze Zdic na pěší túru k Vraní skále, můžete navštívit místní muzea, která potěší milovníky vojenské a železniční techniky, většinou



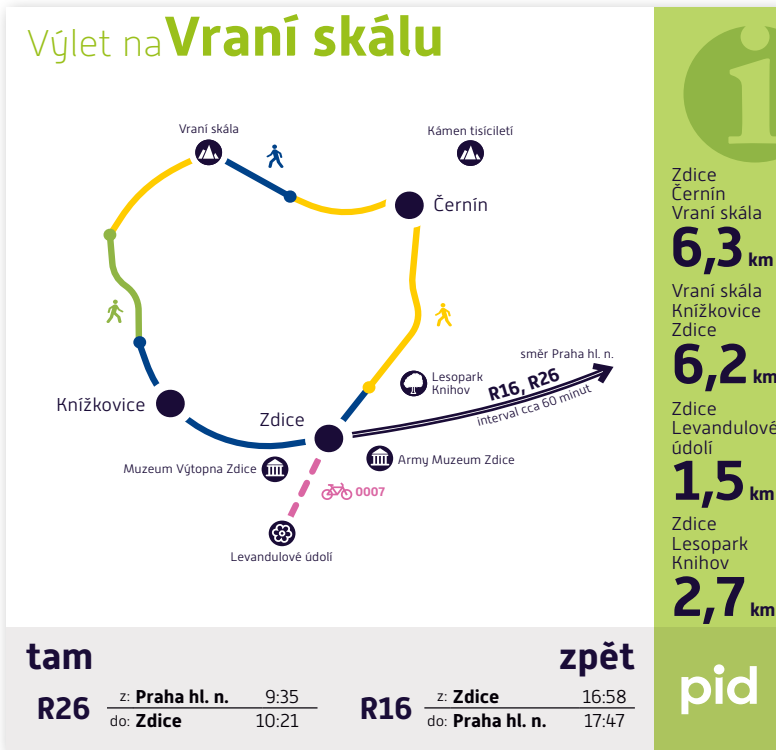
jsou otevřena v sezóně o víkendech. Pokud se vydáte na výlet s dětmi, určitě se zastavte v lesoparku Knihov, kde se vaši nejmenší zabaví na prolézačkách, herních prvcích či naučné stezce.

Cesta ze Zdic na Vraní skálu zabere něco přes dvě hodinky, přičemž možnosti trasy máte hned dvě! Buď půjdete po žluté přes Černín, anebo po modré přes Knížkovice. Vraní skála, kterou tvoří čtyři buližnickové bloky, je dnes přírodní památkou. Pro návštěvníky

je zde vyhlídková plošina a železná kukátka do krajiny.

Zpáteční cesta vám opět zabere něco přes dvě hodinky, než se ale vydáte zpátky domů, zastavte se ještě v Levandulovém údolí, které je od zdické vlakové stanice jen dvacet minut pěšky. Levandulové pole čítá desítky tisíc trsů BIO Levandule Chodouňské, kterou můžete ochutnat v různých pokrmech v místní restauraci.

[www.pid.cz](http://www.pid.cz)



## Minibusem po Berounsku

Poznejte krásy oblíbených turistických míst Berounska ze sedadla minibusů SILVER JET, které vám zajistí veškerý komfort. Na palubě můžete využít občerstvovací servis,

vychutnat si kávu a čaj zdarma nebo si dát pochutiny z palubního menu. Jízdenky si můžete zakoupit přímo u řidiče, platba je možná hotově i kartou.



Díky minibusům se dostanete na hrad Karlštejn, starodávný Tetín, do Srbska, které je ideálním výchozím místem pro návštěvu Českého krasu, na mýty opředený Svatý Jan pod Skalou či do Mořiny k lomu Velká Amerika.

### Jak by mohl vypadat výlet?

Vypravte se v sobotu na Karlštejn, do městyse v podhradí se dostanete pohodlně vlakem. Pokud si ráno přivstanete, užijete si půvabný pohled na majestátní hrad nerušeně. Až se rozhodnete, že jste připraveni na další cíl, vydejte se pěšky do Svatého Jana pod Skalou.

Do malebné vesničky vede jedna z nejstarších značených turistických cest – červená cesta Vojty Náprstka. Od hradu se tam kolem Bubovických vodopádů dostanete pěšky za necelé tři hodinky. Z poutního místa, nad nímž se tyčí Svatojánská skála s vyhlídkou, se svezte SILVER JETem třeba v 15:15 na Velkou Ameriku. Až si úchvatný lom prohlédnete, můžete opět skočit do minibusu a v 17:00 se vydat zpátky na Karlštejn anebo do Srbska k vlakové zastávce. Spoje SILVER JET jezdí každou hodinu.

[www.silverjet.cz](http://www.silverjet.cz)

## Z Berouna na Karlštejn po řece

Pro svůj mírný tok a nádherné přírodní scenérie je Berounka vyhledávanou řekou. Možností jejího splutí je navíc opravdu hodně. Výlet z Berouna do Karlštejna zvládne hravě každý, na úseku vás čeká pouze jez v Berouně, který se přenáší.

 Délka: 9 km  Náročnost: 1 ze 3 Typ: vodácký 

### Královské město na Berounce

Svou vodáckou výpravu začnete v královském městě Beroun na 35,5 říčním kilometru v Campu Na Hrázi. Do Berouna se lze pohodlně dopravit vlakem či autobusem, nádraží je od kempu vzdáleno zhruba 30 minut chůze. Po cestě do kempu se navíc můžete rozhlédnout po historickém centru, navštívit některé z muzeí či se občerstvit v místních restauracích, bistrech či kavárnách.



### Útočiště kněžny Ludmily

Po naložení v kempu se můžete směle rozpádlovat, již kousek za městskou zástavbou na vás začnou vykukovat skály typické pro Český kras. Po své pravici uvidíte na majestátním skalním ostrohu Tetín, místo, kde byla v roce 921 zavražděna babička a vychovatelka našeho zemského patrona sv. Václava – kněžna Ludmila. Kostelík na samé skále je zasvěcen Janu Nepomuckému a dnes slouží jako výstavní prostor.

### Ráj horolezců Alkazar

Zakrátko minete po levé straně bývalý vápencový lom Alkazar, který je dnes oblíbeným místem horolezců, ale také filmařů. Za dob nacistické okupace zde chtěli Němci vybudovat podzemní továrnu, z čehož nakonec sešlo. Z tohoto období však zůstává oblíbená pověst o duchovi esesáka Hageny, který bloudí po štolách lomů.



### Srbsko a trochu lomařské historie

Od Alkazaru budete proplouvat opravdu nádhernou okolní přírodou, až dorazíte do Srbska. Srbsko je sympatickou vesničkou, která je vyhledávána turisty coby ideální výchozí místo pro výpravy do Českého krasu. Nachází se zde proto spousta hospůdek a restaurací.

Ze Srbska posléze proplujete zatáčkou, za níž po levé straně uvidíte Petzoldův lom, nad kterým se tyčí bývalá osvětlovací věž. Postavena byla v roce 1925, kdy bylo v lomu tolik práce, že bylo nutno pracovat i v noci. Do konce cesty vám již nebude zbývat mnoho, po levé straně si ještě můžete povšimnout bunkru, pozůstatku opevnění z dob první republiky.

### Majestátní hrad Karla IV.


No a nakonec nezbude než dorazit do cíle – městyse Karlštejn, na jehož začátku se po levé straně rozkládá kemp, kde se vylodíte. Nyní bude jen na Vás, zda se vypravíte na vlak, či zda se rozhodnete v kempu přespát a druhý den prozkoumat nejen hrad Karlštejn, ale i okolí.

### Půjčovny lodí Berounka


Lodě Skryje

 [www.lodeskryje.cz](http://www.lodeskryje.cz)

Půjčovna Admirál

 [www.pujcovna-lodi-na-berounce.cz](http://www.pujcovna-lodi-na-berounce.cz)

Půjčovna lodí A.S.K

 [www.pujcovna-berounka.cz](http://www.pujcovna-berounka.cz)

Půjčovna lodí Berounka

[www.berounka.cz](http://www.berounka.cz)

Půjčovna lodí Dronte

 [www.berounka.dronte.cz](http://www.berounka.dronte.cz)



PIVOVARNICTVÍ

Střední Čechy 


OCHUTNEJTE  
STŘEDNÍ ČECHY

## Brána mezi Berounskem a Kladenskem – Slánskem

Když se řekne Křivoklátsko, většinou se asi vybaví hluboké hvozdy – a je to tak jistě v pořádku. Hony ve zdejších lesích pořádali čeští panovníci již ve středověku, nicméně k ohraničení obory pro chov zvěře došlo v severní části Křivoklátska teprve roku 1713.

Nejdříve oboru vymezoval pouhý dřevěný plot, ke konci 18. století jej však nahradila kamenná zeď o délce takřka 20 kilometrů. Přibližně dva metry vysoká stěna měla znemožnit přebíhání zvěře

na sousední panství, ochránit blízké polnosti před zvířaty a současně zamezit pytláctví. V místech křížení oborních zdí s veřejnými cestami postupně vznikala vrata (tzv. lísy), z nichž hned několik v polovině



Původní brána u Lánské obory

19. století získalo vskutku velkolepou podobu. Lánská brána, vystavěná ze džbánské opuky roku 1859, se tyčila do výšky asi 5 metrů, s průjezdem o šířce cirká 4 metry. Dominanta obce vydržela přesně 100 let a roku 1959 byla kvůli komplikovanému převozu velkých nákladů dřeva zbořena.

K obnově majestátní Lánské brány došlo u příležitosti výročí 100 let od vzniku Československé republiky

v roce 2018. Od té doby brána opět střeží vstup do křivoklátských lesů a zároveň tvoří hranici mezi turistickými destinacemi Kladensko – Slánsko a Berounsko. Kromě nově obnovené brány můžete ale u Lánské obory spatřit i jednu původní. Nachází se u severozápadní hranice obory u samoty Píně, kde končila pražsko-lánská koněspřežka z 19. století.

[www.kladensko-slansko.cz](http://www.kladensko-slansko.cz)

## Naučnými stezkami podbrdského kraje

Výlety do sousedních Brd nejsou jen o sportovních výkonech. Někdy se prostě chcete jenom projít a ještě se třeba něco nového dozvědět. Pro tyto příležitosti nám z podbrdského kraje poslali tři tipy na zajímavé naučné stezky.

### Lesnická naučná stezka Klobouček

V malebné kotlině pod brdskými lesy se rozkládá

vesnice Obecnice, kde začíná a končí lesnická naučná stezka Klobouček. Trasa měřící sedm kilometrů prochází přes Klobouček, jeden z nejkrásnějších brdských vrcholů, a přitom vás seznámí s lesnickým hospodařením ve středočeských horách, jeho historií, myslivostí a flórou i faunou zdejší přírody.

### Z Jince na Olymp Brd

Velmi pěkná naučná stezka Z Jince na Olymp Brd vás dovede na Plešivec, kterému se ne náhodou přezdívá brdský Olymp. Šestnáct zastavení seznamuje návštěvníky s dávnou výrobou bronzů a železa ve zdejších kraji, životem na dně prvohorního moře a dalšími zajímavostmi o ekosystému řeky Litavky a okolních luk. Cestou



Vyhledka Houpák se srubem Benešák


navštívíte vyhlídku Čertova kazatelna, spatříte viklan nebo kamenné moře.

### Na bunkry a vrchol Tok

Návštěva vrcholu Tok (865 m n. m.), nejvyššího bodu Brd a celého Středočeského kraje, stojí za to. Zdejší naučná stezka Tok je téměř osm kilometrů dlouhá a popisuje místní těžké

životní podmínky. Po cestě můžete navštívit i nedalekou vyhlídku Houpák, která nabízí patrně nejkrásnější panoramatický výhled v Brdech. Na Houpáku se také nachází slavný pěchotní srub Benešák, který jistě znáte z filmu Obecná škola.

[www.brdayapodbrdsko.cz](http://www.brdayapodbrdsko.cz)



Vrchol Klobouček

## Nová naučná stezka odhaluje nejen krásy přírody

Na sklonku minulého roku byla nad Mořinou otevřena nová naučná stezka. Již její název „Český Grand Canyon a český Mauthausen“ dává tušit, že hojně navštěvované lomy Velká Amerika a Mexiko představuje z různých úhlů pohledu.

Nenáročná, necelé 3 kilometry dlouhá trasa pro pěší nabízí několik nově zpřístupněných výhledů na lomy. Především se tu ale dozvíte o okolnostech vzniku těchto lomů, o historii

zdejší těžby, ale také třeba o místní přírodě. Věděli jste například, že se zde nachází zimoviště několika vzácných druhů netopýrů?

Nová naučná stezka přibližuje také utrpení politických vězňů v lomu Mexiko, někdy označovaném jako Trestanecký lom, mezi roky 1949 a 1953. Na zdejší nelidské podmínky upomínal již od roku 2001 památník politických vězňů od sochaře Petra Váni. Vedle

něj nyní přibyl lomařský vozík plně naložený kamením, který názorně ukazuje náročnost práce zdejších trestanců.

Naučnou stezku tvoří celkem 11 informačních panelů, jejichž konstrukce vznikla z kolejnic, po kterých kdysi jezdily lomařské vozíky. Celkový dojem je velmi autentický, návštěvu tohoto místa byste rozhodně neměli opomenout.

[www.ceskykras.nature.cz](http://www.ceskykras.nature.cz)



## První ročník soutěže ultralehkých balonů

Ve vesničce Lety se bude letos v září poprvé konat unikátní soutěž, která je určena pro balonové nadšence. Na soutěžní a možná i kuriózní vzdušná pravidla se může přijít podívat široká veřejnost.

Kategorie ultralehkých balonů byla oficiálně zavedena relativně nedávno. Jsou to jednomístné nebo dvoustupňové balony o objemu do 1200 m<sup>3</sup> s nosností

do 400 kg. Jejich předností je lehkost a skladnost. Vejdou se do osobního automobilu a veškerou údržbu zvládne pilot po nenáročném zaškolení. S těmito balony se běžně závodí a jednu takovou soutěž můžete zažít právě na Berounsku.

Za soutěží stojí vzduchoplavec Jan Smrčka, jehož balony můžete vidět nad Karlštejnem a v okolí. Nekonečná

panoramata, která jsou viditelná jen z koše balonu, si můžete plnými doušky vychutnat i vy. Vyhlídkové lety se konají obvykle v sezóně od května do listopadu, kdy jsou ideální podmínky počasí. Pilotem vám bude sám Jan Smrčka, který o letu balonem říká, že je to nezapomenutelný zážitek plný romantiky, mimořádného ticha a klidu.

[www.balony.cz](http://www.balony.cz)

## Turistická informační centra

### Informační centrum Muzeum betlémů Karlštejn

[www.muzeumbetlemu.cz](http://www.muzeumbetlemu.cz)

+420 721 029 362

Karlštejn 11  
267 18 Karlštejn

### Informační středisko CHKO Český kras – Svatý Jan pod Skalou

[www.svatyjan.cz](http://www.svatyjan.cz) | [www.dumprirody.cz](http://www.dumprirody.cz)

+420 771 112 157

Svatý Jan pod Skalou 2  
266 01 Svatý Jan pod Skalou

### Informační středisko CHKO Křivoklátsko – Křivoklát

[www.is-krivoklat.cz](http://www.is-krivoklat.cz) | [www.dumprirody.cz](http://www.dumprirody.cz)

+420 313 558 101

nám. Svatopluka Čecha 82  
270 23 Křivoklát

### Městské informační centrum Beroun

[www.infocentrumberoun.cz](http://www.infocentrumberoun.cz)

+420 311 654 321

Husovo nám. 69  
266 01 Beroun

### Muzeum a informační centrum Tetín

[www.muzeumtetin.cz](http://www.muzeumtetin.cz)

+420 723 823 317

nám. 9. května  
266 01 Tetín

### Spolkové a informační centrum Hýskov

[www.infocentrumhyskov.cz](http://www.infocentrumhyskov.cz)

+420 702 125 578

Na Krétě 183  
267 06 Hýskov

#### Tiráž

Turistické noviny Berounska 2023 vydala v nákladu 10 000 ks v roce 2023 destinační agentura Berounsko.

Vydání turistických novin bylo finančně podpořeno Středočeským krajem.

Berounsko, z. s. – IČ: 08406405  
se sídlem Husovo náměstí 69, 266 01 Beroun  
+420311654244, [info@berounsko.net](mailto:info@berounsko.net).

Grafické zpracování: Libor Kačaba, ALTAIR Grafické studio s.r.o.  
Neprodejné. Tiskové chyby vyhrazeny.

#### Autoři textů a fotografií

Texty: AOPK ČR, Balony.cz, Bařinka Michal, Brdy a Podbrdsko, CK Geotour, Dvořáková Pavla, Hocek Jan, Hochsteigerová Eliška, Chládek Robert, Janičatová Miroslava, Jungmannová Alena, Karlštejn 34, Kerl Vlastimil, Kladensko – Slánsko, městyš Liteň, Neumannová Helena, Pražská integrovaná doprava, Renová Barbora, Sidovský Janis, Sklárna Rückl, Společnost Barbora, Stehlík Josef, Šimková Romana a další.

Fotografie: Archiv DMO Berounsko (Kohoutová Kamila, Vančíšin David), archiv Středočeské centrály cestovního ruchu (Burda Ondřej, Jakubanský Filip, Sochor Lukáš, Soukup Ondřej), archiv DMO Kladensko – Slánsko, archiv DMO Brdy a Podbrdsko, Balony.cz, Cesta Česka, CK Geotour, Karlštejn 34, Královský průvod (Albrecht Roman), Levandulové údolí, MAS Mezi Hradly, město Králův Dvůr, MMX Pivotel, Muzeum Českého krasu, Noc na Karlštejně, Rekreační park Karlštejn, Royal Beroun Golf Club, SILVER JET, Sklárna Rückl, Společnost Barbora, Tetínský Bořivoj, a internetové fotobanky.