




# PĚŠÍ VÝLETY

## BEROUN A OKOLÍ






# PĚŠÍ VÝLETY BEROUN A OKOLÍ

	Jak?	Náročnost	Str.
1. Stezkou sv. Ludmily na Tetín			2
2. Cestou Vojty Náprstka do Svatého Jana pod Skalou			4
3. Do keltského panství nad Berounkou			6
4. Údolím Brdatka po stopách Václava Talicha			8
5. Za první kamennou rozhlednou			10
6. Podél Berounky za dobou Karla IV.	 		12
7. Srdcem Českého krasu	 		14
8. Do nitra křivoklátských hvozdů	 		16
9. Naučnou stezkou Zlatý kůň kolem Koněpruských jeskyň	 		18
10. Za bylinkami i technikou do města Zdice	 		20

## Informace k výletům

Všechny výlety jsou koncipovány tak, že výchozím bodem je město Beroun. Výlety jsou dostupné buď čistě pro pěší, anebo vlakem či autem. Výlety vlakem zahrnují trasy, které nejsou okružové, jedná se vždy o cestu mezi dvěma železničními stanicemi. Výlet autem je jeden, jedná se o okružní trasu od parkoviště a zpět.





9,3 km



střední



86 m

## 1. Stezkou sv. Ludmily na Tetín

Tetín je místem, které je neodmyslitelně spjato se samými počátky českých dějin. Poslední část svého života zde prožila kněžna Ludmila, babička našeho patrona sv. Václava a manželka prvního historicky doloženého knížete Bořivoje.

Na Tetín se vypravíte od berounského vlakového nádraží po modré turistické značce neboli Stezce sv. Ludmily. Přejdete přes železniční most, který je pojmenován po berounském partnerském městě Goslar. Za mostem odbočíte vlevo a budete stoupat ulicí U Vápenice až na okraj zástavby. Postupně se dostanete do polí, kde se vám otevře krajina s krásnými výhledy na Beroun a vrch Damil. Závěrečnou část cesty na Tetín vám zpříjemní pohodlný povrch nově vybudované cyklostezky. Na prohlídku Tetína si vyhradte dostatek času, je tu toho k vidění opravdu mnoho.

Až si na Tetíně prohlédnete všechny zajímavosti, pokračujte Stezkou sv. Ludmily. Za fotbalovým hřištěm se napojíte na zelenou turistickou trasu, která pozvolně klesá k Berounce. U řeky opustíte značenou trasu a vydáte se vlevo na pěšinu vedoucí proti proudu. Cesta po břehu Berounky vás okouzlí a dovede zpátky do Berouna k železničnímu mostu, odkud vás červená turistická značka dovede k vlakovému nádraží.

## Co byste na trase neměli minout?

- **Tetínské kostely.** Románský kostel sv. Kateřiny, kostel sv. Ludmily i kostel sv. Jana Nepomuckého lze navštívit díky průvodcovské službě Sdružení sv. Ludmily.
- **Zřícenina hradu Tetín.** Z hradu založeného ve 13. století se sice do dnešních dnů zachovaly jen fragmenty, ty však utváří romantická zákoutí. Nejvíce zřetelné je torzo věže.
- **Vyhlídky na údolí řeky Berounky.** Dechberoucí pohled se vám naskytne z vyhlídky u kostela sv. Jana Nepomuckého. Krasový kaňon řeky rozhodně stojí za fotku na památku.
- **Muzeum a informační centrum Tetín.** Expozice otevřená od roku 2020 vás seznámí nejen s historií Tetína, ale i s archeologickými a paleontologickými nálezy, přírodou Českého krasu a významnými osobnostmi.



Vyhlička na Tetíně





13,8 km



střední



188 m

## 2. Cestou Vojty Náprstka do Svatého Jana pod Skalou

Svatý Jan pod Skalou se nachází v samém srdci přírody Českého krasu a již po několik staletí je hojně navštěvovaným poutním místem a vyhledávaným turistickým cílem. Vděčí za to nejen překrásné přírodě, ale také bohaté historii spojené s bývalým benediktinským klášterem a s postavou prvního českého poustevníka sv. Ivana, který se ve zdejší jeskyni usídlil už v 9. století.

Z Berouna do Svatého Jana pod Skalou vede červeně značená Cesta Vojty Náprstka, nejstarší stále existující turistická trasa v Česku s označením 0001.

Od berounského vlakového nádraží se cesta táhne směrem k nemocnici a dále prudkým stoupáním k Dubu na Herinkách, kde si můžete krátce odpočinout. Děti zde jistě potěší několik herních prvků.

Následně po červené turistické značce pokračujte dále do Svatého Jana pod Skalou. Ti zdatnější mohou v obci vystoupat na majestátní Svatojánskou skálu s křížem, z níž se lze pokochat výhledem na Český kras. Po prohlídce historického centra Svatého Jana pod Skalou se zpět do Berouna dostanete po žlutě značené turistické trase. Půjdete podél potoka Loděnice skrze vesničku Hostim až k samotné Berounce. Stezka Po stopách českých králů vás povede proti proudu řeky až do Berouna.

## Co byste na trase neměli minout?


- **Kaple sv. Maxmiliána.** Novogotická hrobka šlechtické rodiny Bergerů, majitelů svatojánského panství, je nepřehlédnutelnou dominantou místního hřbitova. Postavena byla v polovině 19. století.
- **Kostel Narození sv. Jana Křtitele a jeskyně sv. Ivana.** Barokní kostel s bohatou vnitřní výzdobou byl postaven v 17. století. Z kostela vede průchod do travertinové jeskyně, ve které podle legendy žil poustevník Ivan. Pod jihozápadním oknem kostela vyvěrá pramen sv. Ivana.
- **Hospůdka U Krobiána.** Výletní rodinná hospůdka v Hostim nabízí tradiční i světovou kuchyni a samozřejmě jsou bezlepkové či veganské a vegetariánské pokrmy. Suroviny nakupují u lokálních farmářů a dodavatelů.
- **Lom Alkazar.** Bývalý vápencový lom na břehu Berounky je oblíbený nejen mezi výletníky, ale také mezi horolezci či filmaři. Během druhé světové války tu měla být vybudována továrna na výrobu leteckých motorů.



Jeskyně sv. Ivana







20,7 km



obtížná



357 m

### 3. Do keltského panství nad Berouňkou

Jedna z nejvýznamnějších památek keltské Evropy se nachází jen několik kilometrů od Berouna – keltské oppidum ve Stradonicích. Před dvěma tisíci lety skýtalo hradbami obehnaný domov keltské smetánce a jejich poddaným na 90 hektarech. Dnes kromě samotného místa, kde se hradiště nacházelo, můžete nahlédnout do keltské historie na nižborském zámku, v Informačním centru keltské kultury.

Trasa výletu za Kelty začíná na Husově náměstí v Berouně, odkud se vydáte po modré turistické značce. Městskou zástavbou vystoupáte až ke kapli Panny Marie Bolestné. Od kaple pokračujte po modré, po cestě budete míjet vysílač, od něhož se vám rozprostře Beroun jako na dlaní, a následně dojdete k rozhledně Děd. U rozhledny odbočíte doprava, krátce půjdete po zelené a na dalším rozcestí budete pokračovat po červené turistické trase rovně. Část této trasy je součástí Svatojakubské poutní cesty. V osadě Lísek se červená trasa mění na žlutou a pokračuje podél Habrového potoka až do Nižboru.

Územím bývalého keltského oppida na vrchu Hradiště ve Stradonicích vás provede naučná stezka, určitě také navštívte zámek Nižbor se stálou expozicí keltské kultury. Nižbor je krásným místem u Berouňky, vyhradte si dostatek



času. Až se rozhodnete pro návrat, vydejte se údolím řeky zpátky do Berouna cyklostezkou Po stopách českých králů. Pokud vás ale budou bolet nohy, můžete sednout i na vlak.

! Pozor při odbočce z trasy výletu na hradiště ve Stradonicích, stoupání na vrchol je strmé a fyzicky náročné.

## Co byste na trase neměli minout?

- **Rozhledna Děd.** Vybudovaná na konci 19. století Klubem českých turistů zaujme svým romantickým vzhledem hradní věže s cimbuřím. Rozhledna není v současné době přístupná a připravuje se její oprava.
- **Zámek Nižbor.** Původně gotický hrad přestavěný do barokního stylu se majestátně tyčí na ostrohu nad řekou Berouňkou. Sídlí zde Informační centrum keltské kultury. Stálá expozice i pravidelné výstavy připomínají keltskou historii Čech.
- **Sklárna Rückl.** Sklárna v Nižboru byla založena na zelené louce v roce 1903 sklářskou rodinou Rücklů a od této doby dostala tradiční české sklářství na světovou úroveň.
- **Rodný dům Františka Nepila.** Známý český autor se narodil v Hýskově, kde je na jeho počest vybudována expozice přímo v Nepilově rodném domě.





5,6 km



lehká



171 m

## 4. Údolím Brdatka po stopách Václava Talicha

Talichovo údolí a oblast Brdatek je klidnou lokalitou spojenou s věhlasným českým dirigentem Václavem Talichem, který poblíž žil a rád podnikal okolními lesy dlouhé procházky. Stejně jako on si oblíbil zdejší přírodu, tak i dnes je lokalita vyhledávána místními obyvateli, kteří sem rádi chodí na procházky.

Trasa výletu vede po lesních cestách a pěšinách podél vrchů Ostrý a Brdatka, jež lemují severní část města Beroun. Na cestu se vypravíte z Husova náměstí po červené turistické značce okolo kostela sv. Jakuba. Kostelní ulicí se dostanete na Wagnerovo náměstí a odtud se vydáte vpravo a mírným stoupáním Talichovou ulicí dojdete až na okraj města.

Těsně za hranicí města opouští červeně značená stezka silnici a po několika metrech se objeví lávka přes potůček, u které je úvodní tabule Talichovy naučné stezky. Půjdete dál po žluté turistické trase, která vás povede úbočím vrchu Ostrý až k rybníčku v Brdatkách. Odtud budete pokračovat opět po červené značce podél silnice a za Talichovou vilou stezka silnici opustí a dovede vás zpět do Berouna.

## Co byste na trase neměli minout?

- **Kostel sv. Jakuba.** Kostel dominuje berounskému náměstí již od 13. století a prošel několika stavebními úpravami. Jeho barokní podoba z 18. století zůstala zachována díky přestavbě z let 1903–1907, kterou vedl Josef Fanta, autor pražského hlavního nádraží.
- **Městská knihovna Beroun – kasárny.** V bývalých berounských kasárnách z konce 19. století dnes sídlí Městská knihovna Beroun, která z místa s vojenskou historií vytváří jedno z kulturních center ve městě.
- **Rybniček v Brdatkách.** Oblast Brdatek je oblíbenou vycházkovou lokalitou s nádechem romantiky. Zdejší rybníček, který byl založen v roce 1924 Rybářským spolkem, zdobí ostrůvek s vrbou.
- **Talichova vila.** Secesní vila, kterou od roku 1936 vlastnil světoznámý český dirigent Václav Talich. Na jeho počest se ve městě od roku 1983 pořádá mezinárodní hudební festival. Vila je v současnosti v soukromých rukách a není veřejnosti přístupná.



Kostel sv. Jakuba





8,2 km



střední



270 m

## 5. Za první kamennou rozhlednou

Nad severozápadním okrajem Berouna se vypíná kopec Děd. Jeho vrchol zdobí stejnojmenná rozhledna, kterou zde v roce 1893 nechal zbudovat Klub českých turistů jako první kamennou rozhlednu v naší zemi. Rozhledna je vystavěna v historickém stylu hradní věže s cimbuřím. V průběhu let okolní stromy vyrostly, a tak je rozhledna ukrytá v lesním porostu. Bohužel, rozhledna není v současné době přístupná a připravuje se její oprava, nicméně díky své podobě hradní věže určitě stojí za návštěvu.

Trasa výletu začíná u kostela sv. Jakuba v centru města. Od kostela se vydejte po modré turistické značce. Městskou zástavbou vystoupáte až ke kapli Panny Marie Bolesné. Od kaple pokračujte po modré, po cestě budete míjet vysílač, od něhož se otevírá panoramatický výhled na téměř celé berounské údolí. K rozhledně dorazíte během pár desítek minut. Po příchodu si můžete odpočinout v dřevěném přístřešku zbudovaném poblíž.

Pro cestu zpátky odbočte na rozcestí u rozhledny doprava na zelenou, která vede směrem na Zdejcín, místní část Berouna. Po krátkém úseku zahnete opět doprava a vydáte se červenou turistickou trasou. Ta vás dovede k rybníčku v Brdatkách, který zdobí ostrůvek s vrbou. Následující úsek cesty vás provede Talichovým údolím. U rybníčku v Brdatkách pokračujete po červené turistické trase, po níž dojdete až do centra města ke kostelu sv. Jakuba.



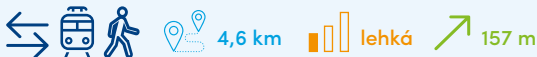
## Co byste na trase neměli minout?

- **Městská knihovna Beroun – kasárny.** V berounských kasárnách z konce 19. století dnes sídlí Městská knihovna Beroun, která z místa s vojenskou historií vytváří jedno z kulturních center ve městě.
- **Kaple Panny Marie Bolesné (U Studánky).** Kaplička v novogotickém stylu byla vystavěna na konci 19. století dle projektu architekta Josefa Mockera, který stojí i za přestavbou nedalekého hradu Karlštejn. Studánka u kapličky je opředena mnoha pověstmi a má údajně léčivou moc.
- **Talichova vila.** Secesní vila, kterou od roku 1936 vlastnil světoznámý český dirigent Václav Talich. Na jeho počest se ve městě od roku 1983 pořádá mezinárodní hudební festival. Vila je v současnosti v soukromém vlastnictví a není veřejnosti přístupná.
- **Talichova naučná stezka.** Necelých 6 kilometrů dlouhá trasa naučné stezky vede údolím Brdatek a přes vrch Děd. Na informačních panelech seznamuje návštěvníky s flórou i faunou okolní krajiny a přibližuje život dirigenta Václava Talicha.



Kaple Panny Marie Bolesné





## 6. Podél Berounky za dobou Karla IV.

Hrad Karlštejn byl založen v roce 1348 českým králem a římským císařem Karlem IV. jako místo pro uložení královských pokladů, sbírek svatých relikvií a říšských korunovačnických klenotů. Nachází se uprostřed chráněné krajinné oblasti Český kras a je jedním z nejvyhledávanějších hradů v České republice.

Z hlavního nádraží v Berouně se vydáte vlakem do městyse Karlštejn. Cesta zabere necelých 10 minut, spoje jezdí obvykle každou půlhodinku. Po příjezdu se z nádraží Karlštejn dejte po žluté turistické značce. Za mostem přes Berounku se dostanete na hlavní silnici, kde odbočíte doleva na pěší zónu lemovanou obchůdky a kavárnami a začnete stoupat k samotnému hradu. Chcete-li navštívit hrad Karlštejn, zarezervujte si prohlídku s dostatečným předstihem. Vybírat můžete z několika prohlídkových okruhů.

Trasa výletu pokračuje stále po žluté, pod hradem zahýbá doprava a vede až na Císařskou louku, odkud je jedinečný výhled na hrad. Zpáteční cesta vás dovede okolo památné lípy a výklenkové kapličky do Hlásné Třebaně. Vlakové nádraží je nedaleko za mostem přes Berounku v Zadní Třebani. Cesta vlakem, který jezdí každou půlhodinku, zabere necelých 15 minut.

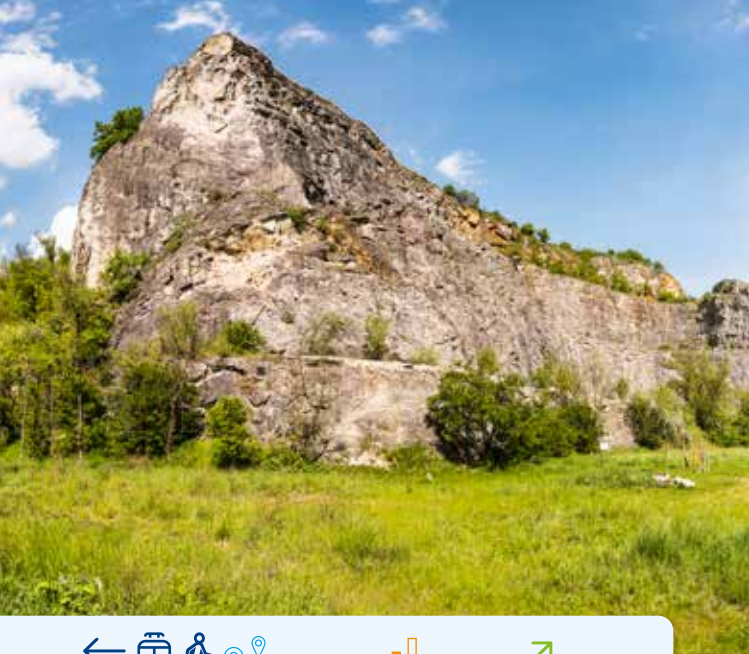
## Co byste na trase neměli minout?

- **Bunkr Karlštejn.** Fanouškům vojenství udělá na trase radost plně vyzbrojený a vystrojený bunkr uvedený do podoby, v jaké se nacházel při mobilizaci v září 1938. Bunkr byl součástí tzv. Pražské čáry, která měla ochránit hlavní město.
- **Kostel sv. Palmácia.** Dominantu podhradí nechal založit sám Karel IV. v roce 1348 původně jako gotickou kapli. Dnes je kostel k vidění v barokní podobě z 18. století.
- **Muzeum betlémů Karlštejn.** Budova barokní fary již několik desítek let přibližuje betlémářskou tradici a oživuje pohádky a pověsti z podhradí. V muzeu, nacházejícím se příhodně v polovině cesty na hrad, je také informační centrum.
- **Svatojakubská cesta.** Část trasy výletu, od hradu až do Zadní Třebaně, kopíruje Všerubskou trasu Svatojakubské cesty, která poutníky vede až do španělského Santiaga de Compostela.



Muzeum betlémů Karlštejn





## 7. Srdcem Českého krasu

Krajina vápencových skal, rozvolněných světlých listnatých lesů, lesostepí a skalnatých stepí podél řeky Berounky. To a mnohem více nabízí největší a nejvýznamnější krasové území v Čechách, mající počátky v prvohorním moři, které se na území nacházelo před 400 miliony let. Mimořádná pestrost rostlin a živočichů v oblasti je výsledkem spolupůsobení člověka a přírody.

Srdce Českého krasu budete objevovat ze Srbska, kam se dopravíte z Berouna vlakem. Ten jezdí každou půlhodinku. Cesta železnicí zabere jen několik minut, využijte je k pozorování kaňonu Berounky, kterým vlak projíždí. Ze srbského nádraží se vydáte po modré turistické trase a vystoupáte ke Kubrychtově boudě – bývalé restauraci v přírodě a trampské noclehárně.

Odtud pokračujte po červené turistické značce a zanedlouho dorazíte k Bubovickým vodopádům, nejznámějšímu a turisticky nejdále zpřístupněnému místu v Národní přírodní rezervaci Karlštejn. Od vodopádů půjdete dále po červené přes Boubovou až na rozcestí Propadlé vody. Z rozcestí se vydejte doleva po zelené turistické značce přes vesničku Hostim kolem lomu Na Chlumu zpět do Srbska.



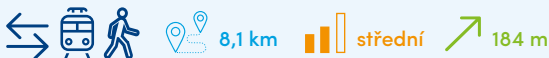
## Co byste na trase neměli minout?

- **Bubovické vodopády.** Vodopády na Bubovickém potoce tvoří až dvoumetrové, mechem porostlé vápencové kaskády. Potok je po většinu roku vyschlý, obdivovat krásu vodopádů lze proto pouze po vydatných deštích zejména na jaře.
- **Naučná stezka Srdcem Českého krasu.** Naučná stezka byla vybudována v roce 2020. Její informační panely kopírují většinu trasy výletu a zábavnou formou popisují přírodu Českého krasu.
- **Lom Na Chlumu.** Ve vápencovém, volně přístupném lomu se nachází několik jeskyní. Těžba v lomu byla ukončena počátkem 60. let 20. století a dnes si ho příroda postupně bere zpět.
- **Srbecký lok.** Minipivovar zbudovaný v Campu Srbsko. Celoročně tu vaří spodně kvašený Petrův ležák, který doplňují sezónní speciály, nealkoholický lok a fermentované ovocné limonády. Odpočinek a osvěžení tu proto najde opravdu každý.



Srbecký lok





## 8. Do nitra křivoklátských hvozdů

Na Křivoklátsku se snoubí stopy dávné historie s překrásnou členitou krajinou chráněné krajinné oblasti. Ta získala své pojmenování po věhlasném hradě Křivoklát, který byl loveckým sídlem českých králů a knížat pravděpodobně již ve 12. století. Dnes návštěvníky hradu uchvacuje mohutná bílá hradní věž či mimořádně rozsáhlá sbírka knih o 52 tisících svazcích.

Trasa našeho výletu začíná na železniční zastávce v městyse Křivoklát, odkud se za chvilku dostanete k samotnému hradu. Určitě zavítejte za hradby a navštivte některý z prohlídkových okruhů. Následně budete pokračovat zástavbou po červené, minete kostel sv. Petra a na konci městyse se napojíte na naučnou stezku Brdatka. Ta vede stejnojmennou přírodní rezervací po vrstevnici strmého svahu nad řekou a nabízí krásné výhledy na údolí Berounky.

Naučná stezka vás zavede do Zbečna, kde se nedá minout lidové roubené stavení – Hamousův statek. Zde si určitě najdete čas na prohlídku, která bývá o sobotách zpestřená tradičním pečením chleba. Od statku vám bude zbývat jen kousek cesty po červené turistické značce. Berounku přejdete po Masarykově mostě a rázem se ocitnete zpátky na železniční zastávce, tentokrát ale ve Zbečně.

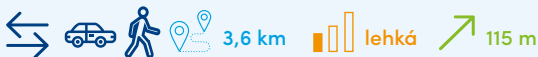
## Co byste na trase neměli minout?

- **Muzeum motocyklů Křivoklát.** Rozsáhlá expozice motocyklů v křivoklátském podhradí nabízí prakticky celou řadu sériově vyráběných cestovních motocyklů Jawa.
- **Pomník Karla Egona II. z Fürstenbergu.** Od novogotického pomníku, který byl postaven na počest oblíbeného knížete, je pohled na hrad Křivoklát nejkrásnější.
- **Rekreačně naučný areál Křivoklát.** Pokud trasu absolvujete se svými ratolestmi, zajděte si do naučného areálu, nebudete litovat. Nabízí zde venkovní relaxaci, edukační prvky i pohybové vyžití dětí.
- **Hamousův statek.** Památka lidové architektury ve Zbečně seznamuje návštěvníky s prostředím českého venkova, jeho řemesel a zvyků. Stavební stáří souboru budov je pozoruhodné a některé prvky lze datovat až do 16. století.



Pomník Karla Egona II. z Fürstenbergu





## 9. Naučnou stezkou Zlatý kůň kolem Koněpruských jeskyní

Nejdelší jeskynní systém v Čechách leží u obce Koněprusy. Návštěvníkům je zpřístupněn již více než 60 let. Jeskyně se rozkládají ve třech patrech, jejich délka přesahuje 2 kilometry a jsou významným paleontologickým a archeologickým nalezištěm. V nitru jeskyní objevíte nejen bohatou krápníkovou výzdobu, ale také třeba i penězokazeckou dílnu z 15. století.

Z Berouna se na parkoviště u Koněpruských jeskyní dostanete autem za pár minut. Přímo zde začíná trasa okružní naučné stezky Zlatý kůň, která má celkem 11 zastavení a návštěvníky seznamuje s živou i neživou přírodou západní části Českého krasu. Stezka nejprve mírně stoupá na návrší Zlatého koně, poté pokračuje přes pastviny na jižním úpatí, přes silnici a malé opuštěné lomy do přírodní rezervace Kobyla. Z lomu Na Kobyle trasa vychází štolou a pokračuje po okraji lesa zpět na parkoviště u jeskyní.

Výlet rozhodně doporučujeme spojit s komentovanou prohlídkou Koněpruských jeskyní. Prohlídka zabere přibližně 60 minut. Pokud byste se v lokalitě chtěli zdržet o něco déle, zkuste zajít k Axamitově bráně a Jelínkovu mostu. Leží na žluté turistické trase, která vede severozápadně od vstupu do jeskyní.



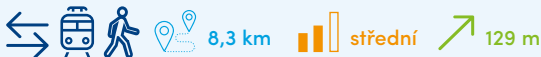
## Co byste na trase neměli minout?

- **Velkolom Čertovy schody.** Jedná se o největší vápencový lom u nás. Vzhledem k tomu, že je stále v provozu, není veřejnosti přístupný. To ale nevadí, neboť z návrší Zlatého koně se na lom otevírá úchvatný výhled.
- **Tunel Na Kobyle.** Volně přístupná štola sloužila k dopravě vytěženého vápence. Lomovou stěnou byl tunel proražen již v roce 1914 jako součást malodráhy KBK (Královův Dvůr – Beroun – Koněprusy). Dnes je štola průchozí v rámci naučné stezky Zlatý kůň.
- **Dům přírody Českého krasu.** Zbrusu nový Dům přírody u Koněpruských jeskyní nabízí expozici s interaktivními prvky, která nadchne návštěvníky všech věkových kategorií. Nezůstane ale pouze u expozice, opravdoví badatelé si mohou zarezervovat průvodce okolní přírodou nebo si vybrat z nejrůznějších exkurzí.



Axamitova brána





## 10. Za bylinkami i technikou do města Zdice

Do městečka Zdice se dostanete vlakem z Berouna za necelých deset minut. Město mělo údajně vzniknout již v roce 1039 kolonizací oblasti na západ od Prahy. První písemná zmínka o Zdicích se v pramenech objevuje o století později, v roce 1148. Historicky nejcennějšími památkami z dob minulých jsou stavby v centru města – kostel Narození Panny Marie z poloviny 18. století a budova klasicistní radnice, v níž jsou dochovány gotické sklepní klenby.

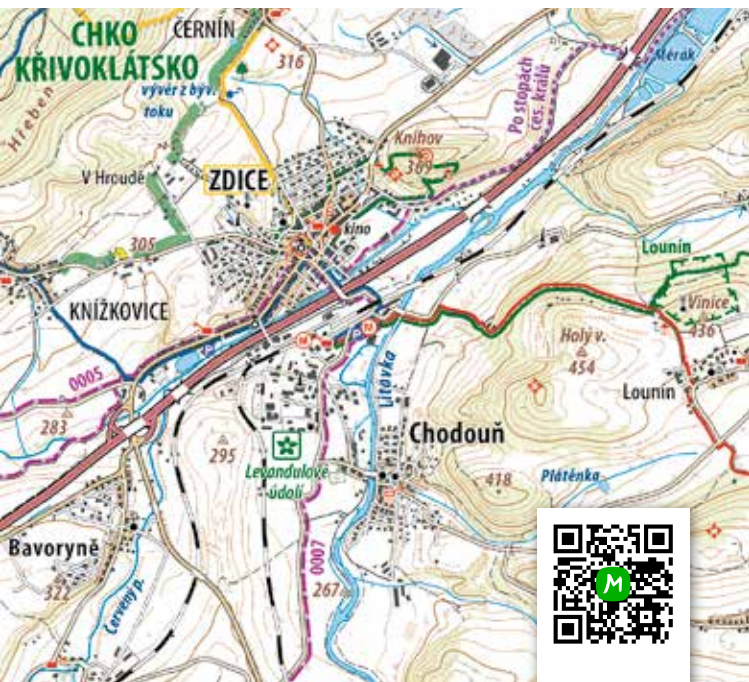
Ze zdického vlakového nádraží vás do města dovede modrá turistická značka. Na Palackého náměstí odbočte doprava na zelenou trasu a pokračujte po naučné stezce až do Lesoparku Knihov, který je místem aktivního odpočinku. Každá generace si zde přijde na své, děti se vyřádí na hřišti, lanovce či terénní skluzavce a dospělí mohou ocenit cvičební prvky či běžecké trasy. Lesoparkem dále vede i část naučné stezky, která nabízí zajímavosti z oblasti historie, kultury, sportu i přírody ze Zdic a okolí.

Z Knihova se zpátky do centra města dostanete opět po zelené značce. Na malebném náměstíčku se můžete občerstvit zmrzlinou nebo ochutnat dezert z místní cukrárny. Po návratu na vlakové nádraží se

ještě nechystejte domů! Pokračujte po ulici Čs. armády směrem na Chodouň a za malou chvíli se ocitnete uprostřed polí s opojně vonící Levandulí Chodouňskou. Zde můžete jen tak relaxovat, zacvičit si jógu nebo si vyrobit vlastní BIO levandulové výrobky.

## Co byste na trase neměli minout?

- **Army muzeum Zdice.** Muzeum vybudovala parta nadšenců na místě původních kasáren. Areál návštěvníkům představuje vojenskou historii 20. století se zaměřením na druhou světovou válku a vojenskou techniku. Většina přístupných exponátů je v současné době k vidění ve dvou halách doplněných venkovní expozicí.
- **Muzeum výtopna Zdice.** Nádraží ve Zdicích bylo ve své době důležité nejen jako železniční uzel, ale také jako depo a výtopna parních lokomotiv. V části historického objektu s dochovanou kolejovou točnou je umístěna unikátní sbírka železniční a silniční dopravní techniky, která se před pár desítkami let běžně pohybovala po kolejích a silnicích nejen v Československu.
- **Levandulové údolí.** Nejrozsáhlejší levandulové pole v BIO kvalitě u nás. Zdejší tým zde pěstuje úctyhodných 50 000 rostlin a jejich cílem je pomáhat lidem s celostní péčí o tělo, mysl a duši a také vrátit věhlas českému bylinkářství.





## Městské informační centrum Beroun

Husovo nám. 69  
266 01 Beroun  
+420 311 654 321  
mic@mkcberoun.cz

 [www.infocentrumberoun.cz](http://www.infocentrumberoun.cz)

 [www.mesto-beroun.cz](http://www.mesto-beroun.cz)

 [@infocentrumberoun](https://www.facebook.com/infocentrumberoun)

 [@visitberoun](https://www.instagram.com/visitberoun)

### Sezóna – květen až září

Po–Pá: 8:00–12:30 13:00–16:30

So: 8:00–12:30 13:00–16:30

Ne a svátky: 10:00–12:30 13:00–16:00

### Mimosezóna – říjen až duben

Po–Pá: 8:00–12:30 13:00–16:30

So: 8:00–12:00

Ne a svátky: zavřeno



 [www.berounsko.net](http://www.berounsko.net)

 [@berounsko](https://www.instagram.com/berounsko)

 [@berounsko](https://www.facebook.com/berounsko)



 [www.strednicechy.cz](http://www.strednicechy.cz)

 [@destinacestrednicechy](https://www.instagram.com/destinacestrednicechy)

 [@visitcentralbohemia](https://www.facebook.com/visitcentralbohemia)

Vydalo město Beroun ve spolupráci s destinační agenturou Berounsko v roce 2023. Náklad 5 000 ks, vydání druhé.

Texty: Městský úřad Beroun a destinační agentura Berounsko.

Fotografie: Archiv Městského úřadu Beroun, destinační agentury Berounsko a Středočeské centrály cestovního ruchu.

